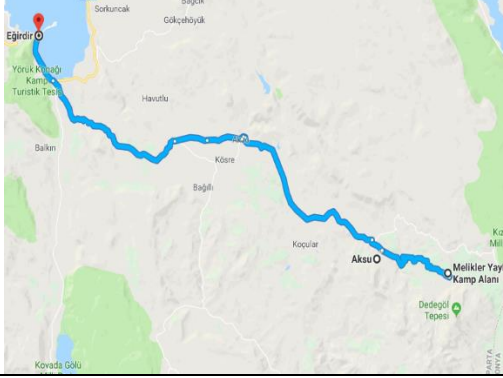





FAALİYET RAPORU

Faaliyet	Yaz Zirve Tırmanışı - 1						
Faaliyetin Tarihi	26-27 Mayıs 2018	Yeri	Dedegöl Dağı, Aksu, Isprata	Süresi	6,5 Saat	Türü	Dağ Yürüyüşü
Güzergâh	İstanbul - Eğirdir - Melikler Yaylası Kamp alanı- Dedegöl Dağı Zirve - Aynı Yoldan Dönüş						
Kat Edilen Yol	Yaklaşık 10 km (zirve çıkış ve dönüş)		Alınan İrtifa	1700 Metreden (kamp alanı) 2998 Metreye kadar			
Katılımcılar	1	Nihat Eruysal	15	Alara Ergin	29	Hamdiye Gorduk	
	2	Esra Ölker	16	Aysel Abbasoğlu	30	Evren Uzunkaya	
	3	Gizem Yörük	17	Ezgi Albayrak	31	Alptug Nasuhoglu	
	4	Zehra Arslan	18	Eda Kapan	32	Mahmut Gümüşer	
	5	Hande Paslı	19	Demet Yolcu	33	Murat Taş	
	6	Arzu Şen	20	Anıl Gökoğlu	34	Said Cebeci	
	7	Aslı Çimen	21	Merve Öztel	35	Murat Kan	
	8	Gezin Cankat	22	Nergis Kurt	36	Kerem Kaymakçı	
	9	Nima Şen	23	Göktürk Şahin	37	Haşim Demir	
	10	Kübra çam	24	Alper Akgül	38	Ozgun Akgun	
	11	Ömer Salihoğlu	25	Mert Sezer	39	Tugay Turan	
	12	Murat Yıldırım	26	Melike Yetim	40		
	13	Gizem Ersan	27	Gizem Tuğçe Tayhan	41		
	14	Beyza Malkoç	28	Sefer Özgen	42		
Kullanılan Kamp Miz.	Çadır, Uyku Tulumu, Mat, Ocak, vs.						
Kullanılan Teknik Miz.	Kask						
Kullanılan Kişisel Miz.	Kamp ve yürüyüş malzemeleri (Baton, Tozluk, Yağmurluk, Kafa Feneri vs.)						
Yiyecek	Makarna, Hazır Çorba, Makarneks, vs.						
Rota Bilgisi	Kamp Alanı	Melikler Yaylası Kamp Alanı, Eldere Köyü					
	Su kaynağı	Vadi alanında (Kamp alanındaki su kaynağı kullanılmadı, kamp alanına yürüme (eğimli) 10 dakika mesafedeki kaynak kullanıldı)					
	Tehlikeler	Çarşak zemin, irtifa					
	Zemin	Çarşak zemin, kısmen kayalık	Zorluk Derecesi	Orta			
	Kamp alanı güneyinde kalan vadiye inilerek sol tarafta kalan belirgin patika üzerinden yürüyüşe başlandı. Kısa sırt hattının solunda kısa bir süre ilerlendikten sonra kayalık bölgeye kadar sırt bölgesinde tırmanışa devam edildi. Kayalık bölgelerin orta kısmından geçildikten sonra azalan eğimli hafif çarşaklı bölgede ilerlenir. Hafif sağa yönelerek az eğimli patikada düz ilerlendikten sonra kuzey kulvarını görene kadar yükselerek devam edildi. Kulvar solda kalacak şekilde hafif eğim ile zirve hizasında kalana kadar yürüyüşe devam edildi. Kısa süreli bir çarşak zemin tırmanışı ile yürüyüş tamamlanmış oldu.						

FAALİYET RAPORU

Harita					
	Gps Bilgileri				
Hedeflenen Zaman	Zirve iniş - çıkış: 6-7 saat	Harcanan Zaman	Zirve iniş - çıkış: 6,5 saat		
Faaliyet Programı					
1. gün	Hava Durumu	Kısmen hafif yağmur	2. gün	Hava Durumu	Güneşli, akşamüstü hafif yağmur
00:30	İstanbul'dan 2 kişi hariç (Eğirdir'de dahil olduklar) tüm ekip yolculuğa başlandı.		04:00	Zirve yürüyüşü için yola çıkıldı.	
09:00	Eğirdir'e varıldı. Kahvaltı ve alışveriş molası verildi.		07:59	Zirveye ulaşıldı.	
11:25	Eğirdir'den 2 arkadaşın da katılımıyla Melikler Yaylası'na doğru yola çıkıldı.		08:45	Zirveden iniş için harekete geçildi.	
16:00	Kamp alanına varıldı.		11:00	Dönüş yürüyüşü tamamlandı.	
17:00-20:30	Yemek ve dinlenme.		14:00	Kamp alanında hareket edildi.	
22:00	Uyku için çadırlara gidış.		14:45	İstanbul yolculuğu için otobüs hareket etti.	
			01:00	İstanbul'a varış	



FAALİYET RAPORU

Faaliyet Programı Ayrıntıları

Eğirdir üzerinden Aksu yönünde ilerledikten sonra Söğütçük sapağından sola dönmemiz gerekirken sağdan devam ettiğimiz için yolcuğumuz tahmin edilenden yaklaşık 2 saat kadar uzun sürdü. Bu bölgeye ilk kez gidecekler için tavsiyemiz GPS ya da harita üzerinde Melikler Yaylası(Dedegöl Dağı) rotasında ilerlemek olacaktır. İnternet erişimi olmadığı için haritada rotanın önceden incelenmiş olunmasında fayda var.

Pek çoğumuzun ilk kez geldiği Dedegöl Dağı eteklerine 15:30 civarında vardık. Uzun süren yorucu seyahatin ardından karşılaştığımız manzara herkese yorgunluğunu unutturdu.



Eğer büyük otobüs ile seyahat ediliyorsa otobüsün kamp alanına kadar ilerlemesi sağlıklı olmayacaktır.

Otobüsten ana yoldan indikten sonra 15:30 civarında kamp alanına doğru yürüyüşe başlandı.



FAALİYET RAPORU

Ertesi gün 03:00 civarlarında uyandıığımızda hava açık ve beklediğimiz üzerinde sıcaktı. Önceki gün belirlediğimiz yürüyüş başlangıcı saati olan 04:00'te yürüyüşe başladık. İki arkadaşımız sağlık problemleri nedeniyle kamp alanında kalmaya karar verdi. 6 eğitmen dahil toplamda 37 kişi ile planlanan saatte yürüyüşe başlandı.



Yürüyüş yolunda havanın aydınlanmaya başladığı anlardan bir kare.


FAALİYET RAPORU



Toplamda 4 kere ortalama 6 dakikalık su, katman, yiyecek molası verdik. Hava rüzgârlı olduğu için soğumamak adına doğru bir karar olduğunu söyleyebilirim.

Çıkışımız boyunca orta tempolu ve mümkün olduğunca sabit hızla yürümeye gayret ettik. Birkaç ufak baş ağrısı ve baş dönmesi şikâyeti dışında çıkış boyunca sağlık problemi yaşanmadı.

Tırmanış genel olarak zemin açısından zorlu değildi; ancak zaman zaman fotoğrafta da görüleceği gibi kayalık zeminler bacaklarımızı zorladı.



FAALİYET RAPORU



Yürüyüş boyunca çeşit çeşit çiçekler görmek mümkün.

4 Saat süren keyifli yürüyüşümüzün ardından Zirve'ye vardığımızda yüzler gülüyordu. Arkadaşlarım adına herkesin faaliyetten keyif aldığını söylemekte sakınca görmüyorum.



Ve Zirve'de Göktürk'ün kamerasından tüm ekip. Ve tabii ki Dag flamamız ile olmazsa olmaz fotoğrafı çektik.



FAALİYET RAPORU

Eđitim sorumlumuz Murat Yıldırım ve eđitmenlerimiz Nihat Eruysal, Demet Yolcu, Alptug Nasuhoglu, Kerem Kaymakcı ve Gizem Tuđęe Tayhan'a tđm yolculuk ve faaliyet boyunca gđsterdikleri özverili yardım ve destekleri iin ekibim adına sonsuz teŖekkür ederim!