FAALİYET RAPORU

Faaliyet	Küçükcebel-Kızılkaya Traversi						
Faaliyet Tarihi	2015.08.08-10	**Yeri**	Aladağlar-Niğde	**Süresi**	30 saat	**Türü**	C2 Duvar
Güzergâh	Sarı Memetin yurdu-Güzeller çanak (bivak)-Küçükcebel-Gürtepe-Kızılkaya-Sarı Memetin yurdu						
Kat Edilen Yol				**Alınan İrtifa**		~3000mt	
Katılımcılar	1	Atilla Altuntaş					
	2	Can Güner					
	3	Taha Akkuş					
Kamp Mlz.	Çadır, ocak, tulum, mat						
Kullanılan Teknik Mlz.	1 set takoz, birkaç friend, 6-7 sikke, 60mt yarım ip, farklı uzunlukta 6-7 perlon ve pursik ipi, atc, karabin vs.						
Kullanılan Kişisel Mlz.	Emniyet kolonu, kask, kata, mat, bivak, gps, telsiz, baton						
Yiyecek	Tırmanış esnasında: hazır çorba, makarna, kuruyemiş, ~6lt su.						
Rota Bilgisi	**Kamp Alanı**	Rotada bivak					
	Su kaynağı	-					
	Tehlikeler	Taş düşmesi,					
	Hava	Ilk gün açık ve rüzgarsız, sıcak. Ikinci gün sonunda dolu ve yağmurlu					
	Zemin			**Zorluk Derecesi**	II / III+ Kaya tırmanışı		

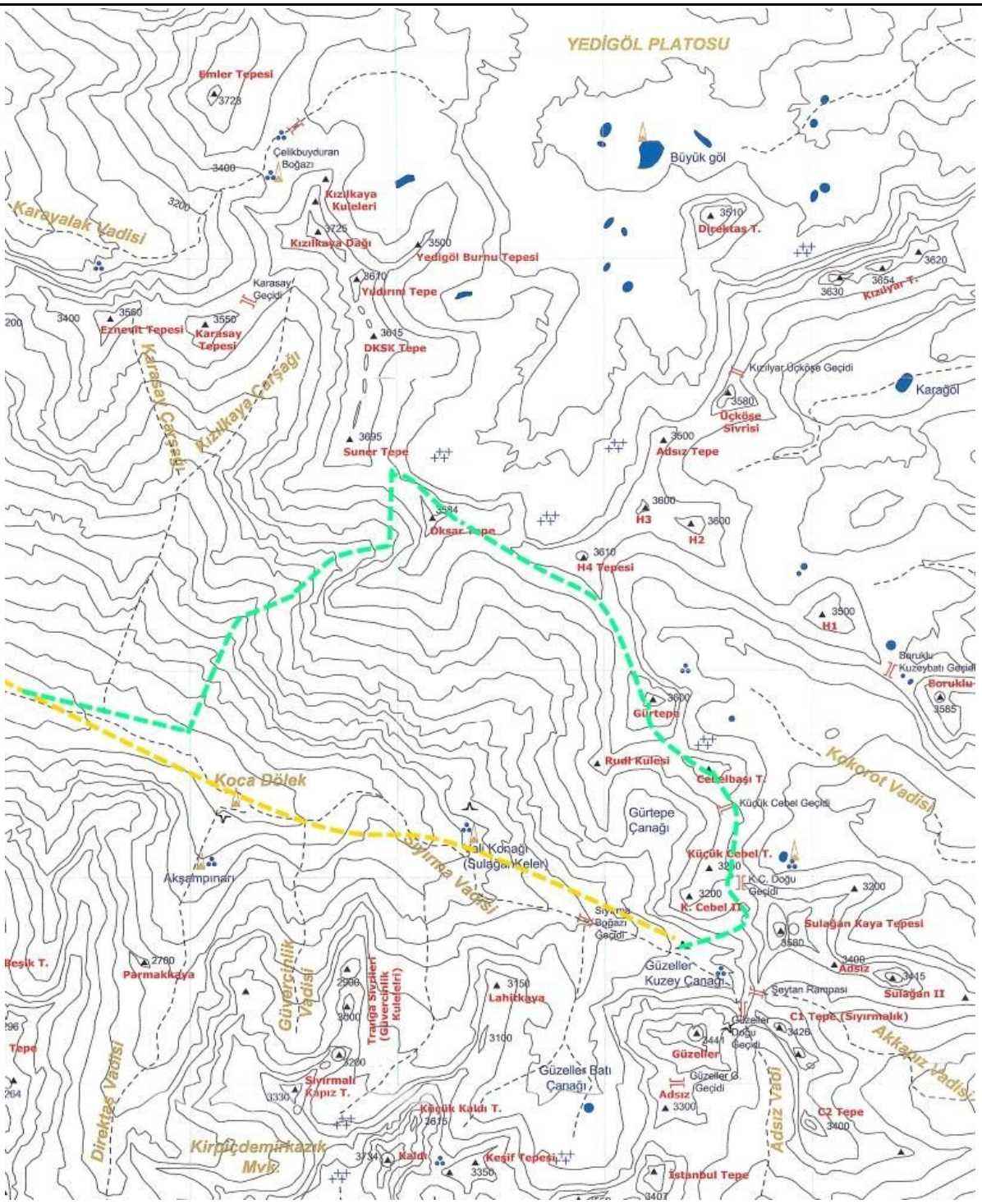

Resim 1, *Sarı birinci gün,* ***Yeşil*** *ikinci gün izlediğimiz yol*

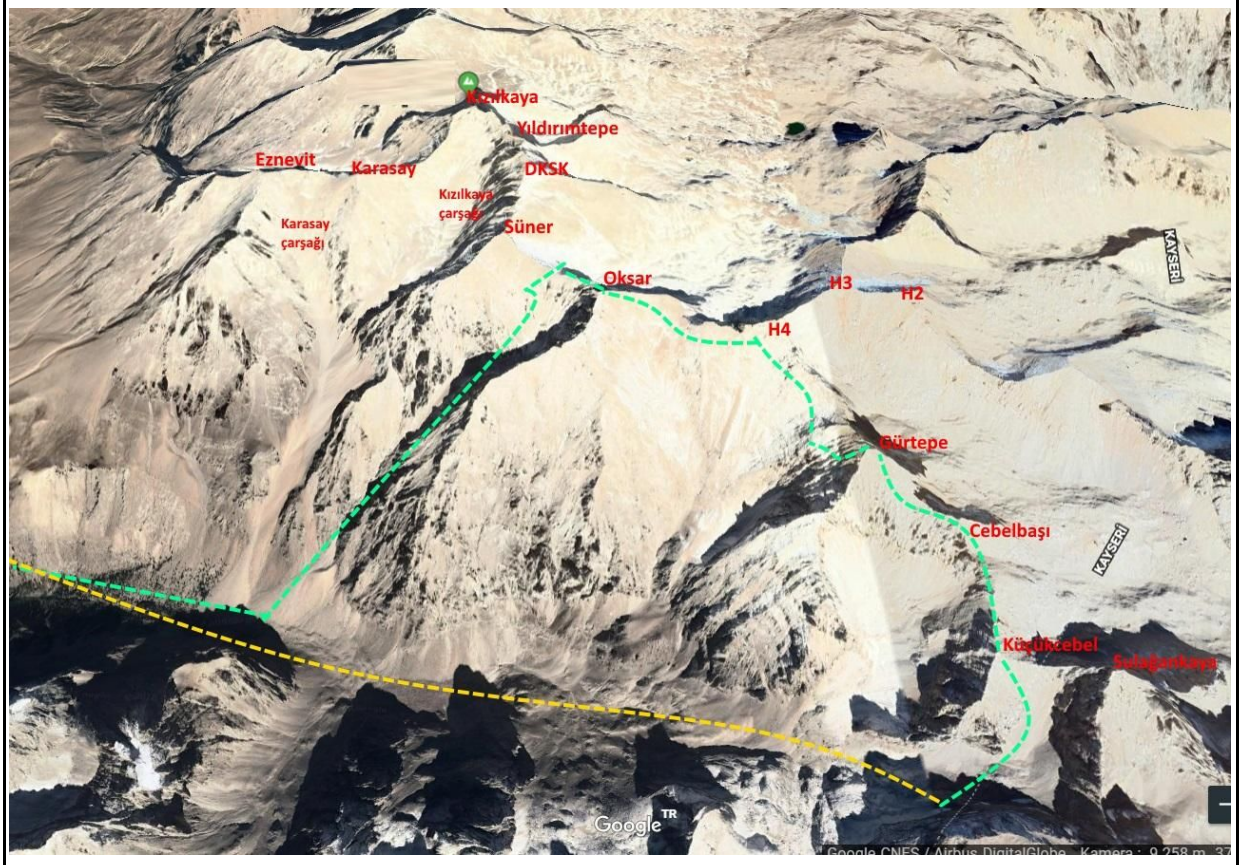

***Resim 2,** Sarı birinci gün, **Yeşil** ikinci gün izlediğimiz yol*

Gps Bilgileri					
Hedeflenen Zaman	~36 saat		**Harcanan Zaman**	~30 saat	
Faaliyet Programı					
1.gün	**Hava Durumu**	Açık, rüzgarsız	2.gün	**Hava Durumu**	Sabah açık, rüzgarsız, öğleden sonra sağanak yağışlı
14.00	Başlangıç		5.30 ?	Hareket	
20.00	Kamp		7.20	Küçükcebel	
			7.40 ?	Cebelbaşı	
			8.25	Gürtepe	
			10.30 ?	H4	
			12.20	Oksar Tepe	
				Suner Tepe	Gidilmedi
				DKSK	Gidilmedi
				Yıldırımtepe	Gidilmedi
				Kızılkaya	Gidilmedi
			15.00	Sarımemetin Yurdu	
ULAŞIM	İstanbul-Niğde otobüs – Çamardı minibüsü ile Çukurbağ köyü - kamp alanına jeep ile. Dönüş aynı vasıtalarla.				

AYRINTILAR

Ilk gün Sarımemetin yurdunda kamp atıp ertesi sabah 3'te hareket etmeyi ve sırt hattında bir gece bivaklayarak üçüncü gün traversi bitirmeyi planlamıştık ama dönüşü aceleye getirmemek için ilk gün olabildiğinde ilerlemeye karar verdik. 19.30 civarında Sıyırma boğazını geçip hava kararmışken Güzeller kuzey çanağında bir düzükte, sabit kar kütlelerinin arasında bivak attık.

Ikinci gün Küçükcebele klasik patikasını izleyerek (7.25). Güzeller buzul çanağındaki büyük taşların olduğu kısımda patika belirsiz. Acele edip soldan yükselinirse güney/güneybatı yüzündeki farklı bir kulvara girilir (III+ devam edip zirveye bağlanır). Güneydoğu istikametinde, Şeytan rampasını görerek ilerlendiğinde çarşak zeminde sola doğru yükselen patika görülür. Küçükcebel sonrası Cebelbaşına ve arada kısa molalar vererek çok zor olmayan sırt hattını taikp ederek Gürtepeye vardık (8.25).

Resim 3, *Küçükcebel sonrası, sağda arkada Gürtepe*

Resim 4, *Sırt hattında rastlayabileceğiniz endemic türlerden…*

Tarif edilen iniş istasyonunu bulsak da biraz daha alçalıp kuzey yüzündeki setlerden zikzaklar çize çize inip H4 zirveye uzanan sırt hattına bağlandık. Burada çürüklük nedeniyle oldukça vakit kaybettik. H4 sırtına çıktığımızda yaklaşık olarak bir sonraki zirve olan Oksar tepe irtifasında yükselip alçalmadan, H4 zirveyi es geçerek Oksar tepeye vardık.

Resim 5,*Gürtepe zirveden H4*

Resim 6, *H4 zirvesi altlarından geriye bakınca Gürtepe*

Resim 7, *Oksar tepe öncesi sırt hattının alçaldığı noktadan Yedigöller platosu ve Direktaş*

Saat 12.30u bulmuş, sabahtan beri biz ilerledikçe Kaldı tarafında biriken bulutlar da bize yaklaşmıştı. Bir süre sonra önce Kaldı kuzeye sonra Lahitkaya'ya yağış düşmeye başladığında rotayı bitiremeyeceğimiz anlayıp iniş kararı aldık. İniş alternatiflerini düşünürken havada artan elektrik yükü nedeniyle cızırtılar duymaya başladık. Hızlı bir değerlendirme ile dönüşü çok uzatacağı için Yedigöllere iniş alternatifini eleyip, başlangıcı kolay çarşak olan ama devamını göremediğimiz vadiden inmeye karar verdik.

Inişe geçtikten bir süre sonra sağanak yağmur bastırdı ve vadinin solundaki duvardaki delikler ve kulvarlarda küçük şelaleler oluştu. Vadinin sağında bulduğumuz kovukta yağmurun dinmesini bekleyip biraz azaldığında devam ettik. Ince çarşak yer yer büyük taşlı yer yer toprak zemine dönüşüyor. Vadi alt kısımlarda daralıp dikleşiyor ve kısa kaya geçişleri var. Burada yağmur sularının oluşturduğu birkaç metrelik dereyi geçip çok zor olmayan ama ıslandığı için bizi zorlayan kaya geçişlerinden sonra Emli ormanı patikasına yaklaştıkça kolaylaşan çarşaktan inişi tamamlayıp Sarımemedin yurduna varıyoruz.

Geceyi kamp alanında geçirip ertesi gün de kamp alanı girişindeki kayalarda kısa geleneksel çıkışlar yapıp akşam şehre döndük.



Resim 8, *Can Sarımemetlere girerken sağdaki güzel çatlakta (VI, VI+)*

Taha Akkuş
Istanbul, 2019