



FAALİYET RAPORU

Faaliyet	Ağrı Dağı Yaz Klasik Zirve Tırmanışı							
Faaliyetin Tarihi	6-8 Ağustos 2013	Yeri	Ağrı - Doğubayazıt	Süresi	3 Gün	Türü	Alpinizm	
Güzergâh								
Kat Edilen Yol	4200 kampından zirve yaklaşık 14,32 Km	Alınan İrtifa	- İlk kamp alanından ikinci kamp alanına 1000 metre - İkinci kamp alanından zirveye 937 metre					
Katılımcılar	1	Sema TUZCU						
	2	Fatma ŞEN YILDIRIM						
	3	Fatma Gül YILDIRIM						
	4	Salih YILDIRIM						
	5	Kemal Efe ERENEL						
	6	Can ANGUN						
Kullanılan Kamp Mlz.	Çadır, Ocak							
Kullanılan Teknik Mlz.	Kask, kazma, krampon, baton							
Kullanılan Kişisel Mlz.	Mat, Uyku Tulumu, Kafa Lambası, Termos vb.							
Yiyecek	3 günlük yiyecek ve atıştırmalıklar							
Rota Bilgisi	Kamp Alanı	3200 metre 1. kamp alanı 4200 metre 2. kamp alanı						
	Su kaynağı	Kamp alanlarında su kaynağı mevcut						
	Tehlikeler	Sis, rüzgar						
	Zemin	Toprak, kaya, buz	Zorluk Derecesi	Orta				
	Eli Köyü -> 3200 Kampı Eli köyünden 3200 m. kampına kadar olan etap fazla eğimli değildir. Köy merkezini 500 metre kadar geçip toprak yoldan ayrılarak sağdaki patikaya girilir. Biraz yükseldikten sonra tekrar toprak yola kavuşulur. Yaklaşık 50 metre sonra yeniden sağdaki patikaya yönelinir. Karşıda Ağrı Dağı manzarası ile yükselmeye devam edilir. Virajlar yaparak aşağılardan gelen toprak yola bir kez daha erişilir, sola dönerek Topçatan Yaylası'na gelinir. Yayladaki göletin yanından sağa kıvrılarak patika takip edilir. Bir vadiye giren güzergah, kısa bir süre sonra dere yatağını geçerek yükselir. Vadi sağda kalacak şekilde yürüyerek, patikayı kesen toprak yoldan geçip karşıdaki patikaya yönelinir. Yaklaşık 500 metre sonra bir kez daha yola kavuşulur, sağa dönerek bir kavşak noktasına ulaşılır. Önce soldaki yola dönüp, 50 metre ileride sağ tarafta beliren patikaya girilir. Bu noktada yer alan Topçatan Yaylası'nın Yukarı Mezrası'nı geçerek bir vadi tabanında yürümeye başlanır. Yükselmeye devam eden rota, ileride vadi yatağından sağa yönelerek hafif bir çıkışın ardından bir düzlüğe erişir. Bu kez sağ tarafta başka bir vadi yer alır. Giderek dikleşen yürüyüş, bir sırtı aşıp 3200 m. kampının olduğu alanda sona erer.							
	3200 Kampı -> 4200 Kampı Etap kısa ama diktir. İlk etap iri kaya bloklarının sürüklendiği bir sel yarantısı ile başlar. Daha sonra patikaya girilir. Patika oldukça belirgin şekilde ve güzel bir eğimle yükselerek Öküz Deresi ile 3200 m. kampı arasındaki sırta çıkar. Sırta ulaşınca patika doğrudan zirve yönünde devam eder. Yaklaşık yarım saatlik bir yürüyüşten sonra birkaç çadır yeri ile karşılaşılır. Burası asıl kamp yeri değildir. Bir süre daha devam edildiğinde asıl kamp yeri olan 4200 metredeki büyük bir düzlüğe ulaşılır.							
	4200 Kampı -> 5137 Metre Zirve Tırmanış kamp yerinin 100 metre kadar ilerisindeki patikadan başlar. Kısa bir süre sonra keskin bazalt bloklarının bulunduğu sırta varılır. Etapın sonunda bazalt blokları aşıldığında, kayalar önce küçülür ve zirveye giden buzul platosu üzerindeki yaklaşık 100 metre uzunluğunda yan geçişe gelinir. Yan geçişten sonra zirvenin altındaki buzul platosuna varılır. Buzul platosundan zirveye çıkılır.							
	*Ağrı Dağı'nda klasik rota boyunca cep telefonları ile iletişim sağlanabiliyor. Kaynak: Ağrı Turizm Keşif Rehberi- Serhat Kalkınma Ajansı- Kasım 2012							

FAALİYET RAPORU



Harita



Gps Bilgileri

<http://tr.wikiloc.com/wikiloc/view.do?id=5843367>



FAALİYET RAPORU

Hedeflenen Zaman		Zirve ve 4200 kampına dönüş için 12 Saat		Harcanan Zaman		Çıkış		Eli Köyü'nden 3200 kampına 5 saat 3200 kampından 4200 kampına 4 saat 4200 kampından zirveye 5.5 saat									
1. gün		Hava Durumu		Açık, güneşli		2. gün		Hava Durumu		Açık, güneşli		3. gün		Hava Durumu		Zirve sisli, rüzgârlı, soğuk. İnişte hafif çiseleyen yağmur	
08:20	Otelden ayrılış		09:05	4200 Kampına hareket		02:00	Zirveye hareket										
09:25	Eli Köyü'ne varış, hazırlanma		10:45	İçecek satan çadırda mola (3800m)		06:00	Krampon takma molası										
09:50	3200 kampına hareket		11:20	Hareket		06:30	Hareket										
11:18	Sosik Ablanın oba çadırı mola		13:05	4200 Kampına varış.		07:15	Zirve										
11:55	Cuma Abinin oba çadırı mola		19:00	Yatış		07:35	Zirveden kampa hareket										
12:25	Hareket				08:30	Kramponları çıkartma molası											
15:00	3200 Kampına varış.				08:45	Hareket											
22:00	Yatış				10:30	4200 Kampına varış											
					13:00	Kamptan hareket											
					14:45	3200 Kampına varış											
					15:15	Hareket											
					18:00	Çevirme Köyüne varış.											
ULAŞIM BİLGİLERİ		Gidiş				Dönüş											
		İstanbul – Van: THY Van içerisinde tüm ulaşım kiralık araba ile yapıldı. Eli Köyüne ulaşım için minibüs ayarlandı.				Van – İstanbul: THY Van – Rize : Otobüs											



FAALİYET RAPORU

AYRINTILAR

Türkiye'nin çatısı Ağrı Dağı'na tırmanmak ve başta taksiciler olmak üzere insanların dağcılıkla uğraştığını duyunca sorduğu "Ağrı'ya çıktın mı?" sorusuna "Evet" cevabını verebilmek ve hemen ardından gelen "En tepesine mi?" sorusuna tekrar "Evet" cevabını verebilmek üzere hazırlıklara başladık.

İstanbul, 26.07.2013

Doğubayazıt Kaymakamlığına,
Ağrı

Aşağıda isim-soy isimleri, TC kimlik numaraları ve ikametgâh adresleri yazılı altı kişilik bir ekip olarak **05.08.2013 – 10.08.2013** tarihleri arasında sportif amaçlı Ağrı Dağı Yaz Tırmanışı yapmak arzusundayız.

Gerekli iznin düzenlenmesini saygılarımızla bilgilerimize arz ederiz.

Can ANGUN

Adı – Soyadı	TC Kimlik No	İkametgâh Adresi ve İletişim Numarası
Can ANGUN	1XXXXXXXXXX	XXX CD. XXX SK. XXX APT. K:X D:X XXX- İstanbul Tel: 0 542 XXX XX XX
Sema TUZCU	1XXXXXXXXXX	XXX CD. XXX SK. XXX APT. K:X D:X XXX- İstanbul Tel: 0 546 XXX XX XX
Kemal Efe ERENEL	1XXXXXXXXXX	XXX CD. XXX SK. XXX APT. K:X D:X XXX- İstanbul Tel: 0 536 XXX XX XX
Salih YILDIRIM	1XXXXXXXXXX	XXX CD. XXX SK. XXX APT. K:X D:X XXX- İstanbul Tel: 0 505 XXX XX XX
Fatma ŞEN YILDIRIM	1XXXXXXXXXX	XXX CD. XXX SK. XXX APT. K:X D:X XXX- İstanbul Tel: 0 532 XXX XX XX
Fatma Gül YILDIRIM	1XXXXXXXXXX	XXX CD. XXX SK. XXX APT. K:X D:X XXX- Ankara Tel: 0 546 XXX XX XX

Ağrı Dağı tırmanışı için Doğubayazıt Kaymakamlığından izin almak ve dağcılık lisansına sahip olmak gerekiyor. İş bölümünde izin işini ayarlamayı üstlendim. Hazırlanması gereken izin dilekçesi örneğini yan tarafta görebilirsiniz. Dilekçeyi göndereceğim faks numarasını Doğubayazıt Kaymakamlığının kendi sitesinden aldım. (www.dogubayazit.gov.tr) Dilekçeyi gönderdikten sonra kaymakamlığı arayıp faksın ulaştığını teyit etmek gerekiyor. İzin çıkması 1 haftayı buluyor. İş sağlama almak için dilekçeyi yolculuğun 1 ay öncesinden göndermek gerekiyor. Dilekçeyi gönderdikten 1,5-2 hafta sonra arayıp iznin durumunu sordum. Sizin izin tamamdır dediler. Jandarmayı kaymakamlık bilgilendiriyor, arayarak teyit etmekte yarar var. Lisans ve kimlik fotokopilerini jandarmaya teslim etmek üzere hazırladık.

Benzin ocaklarımızın yakıtlarını koliledim. Harem'den bir otobüs firmasına akşam otobüsü için verdim ve Ankara'dan Van'a otobüsle gelecek olan Fatma Gül'e gönderdim. Fatma Gül, Ankara'da otobüs yazıhanesinden yakıtları teslim aldı.

Ağrı Dağında rehber, katır, transfer ve Van'da oteli(İsfahan Otel) ayarlama konusunda yardımcı olan Cuma Saltık ile irtibata geçtim. Jandarmadan tırmanış izni almak için rehber zorunluluğu var. Tırmanış esnasında istemesiniz de bir rehber ekibe dâhil oluyor. Kamp alanında farklı rehber gruplarının üç ayrı konaklama bölümü var. 3200 ve 4200 kamp alanlarının iyi yerlerini kullanabilmek istiyorsanız hizmeti almış olmanız gerekiyor. 3 kişi için 1 katır tutulabiliyor. 6 kişilik grubumuzda ben, Sema ve Fatma Şen katır istediğimiz için gruba tek katır yetti. Salih, Efe ve Fatma Gül kendi yüklerini kamp alanlarına kendileri taşıdılar. Fatma Gül de ufak tefek birkaç malzemesini katıra verdi. Uzun ve yorucu bir yürüme yolu, tekrar gitsem yine katırı tercih ederim. Yüküne rağmen çoğu zaman Efe katırla yarıştı. Hatta dönüşte katırcının Efe'ye yetişemediği oldu. Bu arada rapor boyunca vereceğim saatler Efe için -1 saat olarak hesaplayınız.

Ağrı Dağı tırmanışı öncesinde Süphan Dağı tırmanışı da yapacağımızdan, zaman sıkıntısı ile birlikte her zaman bulunamayan minibüs peşinde koşturmak istemediğimizden araç kiralamaya karar verdik. Hazırlık esnasındaki görev dağılımında Fatma Şen araç kiralama işini üstlendi. Van Oto Kiralamadan 6 kişinin ve malzemelerinin sığabileceği Ford Connect marka araç ayarladı. Araç kiralamak çok mantıklı bir hareket oldu,

FAALİYET RAPORU

dağ faaliyetlerinin yanı sıra istediğimiz yerleri rahat rahat gezme fırsatı da yakalamış olduk. Nadir saatlerde kalkan minibüslerin peşinde koşmak ve kalabalık malzemelerimiz ile birlikte minibüste sıkış tıkiş yolculuk yapma işkencesinden kurtulmuş olduk. Kiraladığımız arabayı kontrol etmek gerekiyor. Hatta imkân varsa öncesinde bir test sürüşü yapmak iyi olabilir. Bizim frenlerde sorun vardı. Salih yola çıktıktan sonra fark ettiği için dibine kadar basmalı frene alışmak zorunda kaldı.

Saat 10:00'da Sabiha Gökçen'den kalkan uçağımız 12:00'da Van Ferit Melen Havaalanı'na indi. Kiraladığımız araç bizi havaalanından aldı ve Van'a getirdi. Araç kiralama şirketinde gerekli evrak imzalama ve ödeme işlemlerinden sonra şoför arabayı bize bıraktı. Ankara'dan otobüsle gelen Fatma Gül'ü otogardan aldıktan sonra Süphan Dağı tırmanışı için Adilcevaz'a hareket ettik.

5 Ağustos 2013 – Pazartesi / DOĞUBAYAZIT' A HAREKET, DİNLENCE



Süphan Dağı tırmanışını 3-4 Ağustos tarihlerinde başarıyla gerçekleştirdik. Bu tırmanış ile birlikte Ağrı için aklimatizasyon tamamlanmış oldu. 5 Ağustos günü Adilcevaz'dan Doğubayazıt'a hareket ettik.

Doğubayazıt yolunda Ağrı Dağı bizi tüm heybeti ile karşıladı. Hepimiz heyecanla kendimizi arabadan attık ve bol bol fotoğraf çektik.



Doğubayazıt'a vardıktan sonra İshak Paşa Sarayı'nı ziyaret ettik. Şansımıza saray kapalıydı ama çevresinde gezinmek, gün batımını oradan izlemek bile yeter. Tırmanışa gelen birçok dağcının tercih ettiği İsfahan Otel'e yerleştik. Otel kapısında neredeyse tüm dağcılık kulüplerinin stickerları mevcut. DAG stickerı göremedik, bir dahakine artık. Akşam otelden karnımızı doyurmak için ayrıldık. Ramazan nedeniyle açık lokanta bulmak zor oldu. Yemek yediğimiz yere Cuma Saltık geldi. Tırmanış öncesi faaliyet planının üzerinden geçtik. Tırmanışın başlayacağı Eli Köyü'ne arabamız ile gitmeyi planlıyorduk ama arabanın o yola giremeyeceğini belirtti. Tavsiyesi üzerine bizi köye götürüp getirecek bir minibüs ayarladık. Daha sonra köy yoluna girdiğimizde ne

FAALİYET RAPORU

kadar doğru bir karar verdiğimizizi gördük, minibüs bile bazı çıkışlarda zorlandı. Bizim Connect o yükte yolda kalırdı.

6 Ağustos 2013 – Salı / 3200 KAMP

Sabah saat 08:20'de Cuma Saltık'ın ayarladığı minibüs bizi otelden aldı. Jandarmaya verilecek evrakları akşamdan Cuma Abi'ye vermiştik. Jandarma bildirimini ve izin işlerini o halletti. Bizim jandarmaya uğramamıza gerek kalmadı. Minibüs bizi 2100 metredeki Eli Köyü'ne bıraktığında saat 09:25 olmuştu. Köy yolu iyi durumda değildi.



Katircımız Recep, bizim için ayarlanan katır ile birlikte bizi Eli Köyünde bekliyordu. Hazırlanma ve katıra malzemeleri yerleştirme işini hallettikten sonra saat 09:50'de 3200 kampına doğru yola çıktık.



Yol üstünde iki adet mola verdik. Biri saat 11:18'de Cuma Abi'nin ablası Sosık Abla'nın oba yeri, diğeri saat 11:55'te Cuma Abi'nin abisinin oba yeri. Yanımızda taşıdığımız ara öğünlerimizi yedik, çaylarımızı içtik, dinlendik, çocuklarla tanıştık, muhabbet ettik, el işi tülbentler aldık. Burada rehberinden çobanına herkes Cuma Abi'nin akrabası. Doğubayazıt'ta hatta Van'da Saltıkları tanımayan yok diyebilirim.



Obalardan birinde Çoban Mehmet'in eline ilk yardım çantamızdaki malzemelerle müdahale etmek durumunda kaldık. Kaya ezmiş ve yarası iltihap kapmıştı. Daha sonra 3200 kampına geldi, yabancı ekiplerden birinde doktor vardı. Elinin iyi görünmediğini şehre inmesi gerektiğini söyledi. Sürüyü bırakmadığı için şehre inip hastaneye gidemiyormuş. Umarım iyileşmiştir. Obalardan ayrıldığımızda saat 12:25'i gösteriyordu.

FAALİYET RAPORU

Saat 15:00'da 3200 metre kamp alanına vardık. Kamp alanında bizi Cuma Abi'nin kardeşi karşıladı. Ufak bir "Jandarmadan izniniz var mı, hani izin kâğıdınız, burada kalamazsınız." şakası yapıp yüreklerimizi hoplatmayı ihmal etmedi. Ben Cuma Abiyi aramak için telefona yeltendiğimde gülerken zaten kardeşi olduğunu ve şaka yaptığını söylemesi ile rahatladık.



3200 kamp alanı kolay çadır kurulabilen düz ve yeşil bir yer. Su kaynağı var. Tuvalet de var ama mümkün olduğunca kullanmamayı tercih ettik. Mutfak çadırı var. Biz yemeğimizi kendi çadırlarımızda yaptık. Ararat Cafe isminde, içecek satılan bir kafe var.

Yemeklerimizi yedikten sonra yabancı ekibin çadırına konuk olduk. Çay, kahve ve muhabbetten sonra saat 22:00'da çadırlarımıza çekildik.

7 Ağustos 2013 – Çarşamba / 4200 KAMP


Tırmanış öncesi aklimatize olmayan ekipler 3200 kampından 4200 kampına çıkıp geri inerler. Bir sonraki gün kampı 4200'e taşırlar. Biz aklimatize olduğumuz için ikinci gün kampı direk 4200'e taşımaya karar verdik. 7 Ağustos sabahı fazla erken olmayan bir saatte uyanıp kampı topladık, 3 kişilik eşyaları katıra yükledik ve saat 09:05'de 4200 kampına doğru yola çıktık.

Ağrı turistik bir dağ, insan yoğunluğu çok fazla. Yaz faaliyeti yapıyorsanız kaybolmak, rotayı şaşırarak gibi bir derdiniz yok. Patika çok net, zaten sürekli insan ve katır trafiği var. 4200 kampına olan patika taşlık, katırların paldır küldür çıkışlarını görünce hayvanlara hayran kalmamak mümkün değil.

FAALİYET RAPORU



Saat 10:45' te 3800 metrede mola verdik. Burada bira, kola, gazoz, soda satışı yapılıyor. Yabancı ekipler bira ile enerji depolarken biz sodayı tercih ettik. Uzun bir moladan sonra saat 11:20'de hareket ettik.



Saat 13:05'te 4200 kampına vardık. Bu kamp 3200 kampını aratıyor diyebilirim. Kamp alanı taşlık, eğimli, pek rahat olmasa da manzarası güzel, tüm Doğubayazıt Ovası ve Küçük Ağrı Dağı bu noktadan seyredilebilir. Su kaynağı var. Tuvalet olarak kullanılan yerler de ne yazık ki çok pis, insanlar tuvalet kağıtlarını yanlarına almıyorlar. Kampın sağ tarafında Öküz Deresi adı verilen bir yarık var. Bu yarıktta taş düşmeleri oluyor. Alışana kadar gelen seslerden ürkebiliyorsunuz.



FAALİYET RAPORU



Kampı kurup dinlendikten sonra kamp alanından biraz yükselerek çevreyi gezdik. Temmuz 2008'de kaybolup bir daha bulunamayan Saman Nemati'nin anı plaketine şansa ziyaret etmiş olduk.

Ekipte herhangi bir sağlık problemi yaşanmadı. Ne başımız ağrıyordu ne de midemiz bulanıyordu. Hepimiz irtifaya uyum sağlamıştık. Ekipçe, bir gün fazladan 4200 kampında kalmamaya, sabahtan zirve denemesi yapmaya karar verdik.

Saat 19:00'da çadırlarımıza çekildik.

8 Ağustos 2013 – Perşembe / 5137 ZİRVE VE DÖNÜŞ

8 Ağustos günü gecenin bir vakti zirve için uyandık. Kendi adıma uyanmak hiç kolay olmadı diyebilirim. Ahh o sıcak uyku tulumlarımız nasıl da tatlı gelir zirve sabahları. Ne yazık ki uyku tulumlarımıza veda etme vakti, hazırlanıp çıkıyoruz çadırlardan. Saat 02:00'da zirve için yola çıkıyoruz. Her tırmanışta olduğu gibi metabolizma alışana kadar nefes nefese ilerliyoruz. Nefesimiz 10-15 dk içinde düzene giriyor. Hava soğuk.

Efe hariç grubun geri kalanı yavaş tempo ilerliyor. Ağır ama emin adımlar atarken bu yol böyle biter mi, zirve kendini gösterir mi diye soruyor insan. 4800 metreden sonra soğuk ve rüzgâr şiddetini artırıyor. Oturmadan ayakta ufak ufak molalarla ilerledik. İlk uzun molamızı bazalt blok kayalarda verdik. 4700'de üşümeye başlayan Fatma'nın 4900 metreye geldiğimizde tekrar mola vermesi gerekti, tempo yükseltemediği için ısınamamıştı. Rehber ve Salih ile birlikte mola verdiler, biz bekleyip üşümemek için devam ettik. Fatma Gül tripod taşıdığı için, Salih yükünü hafifletmek amacıyla onun kramponunu almıştı. Bir de, doğru krampon almadıkları için Salih'in krampon montajı konusunda Fatma Gül'e yardım etmesi gerekiyordu. Salih her hâlükârda krampon takılırken Fatma Gül'ün yanında olur diye planlamıştık. Herkesin kendi malzemesini taşıması gerektiği konusunda güzel bir deneyim oldu.

Salih bize yetişip kramponları verdi ve tekrar Fatma Şen' in yanına indi. Biraz daha devam etmişler ama Fatma Şen ısınmadığı için geri dönmeye karar vermiş. Fatma rehber ile birlikte dönüşe geçmiş. Salih sağlam kondisyonuyla tekrar bize yetişmişti.

Bazalt blokları aşıp, küçük kayaları da geçtikten sonra zirveye giden en riskli bölge olan buzul platosuna geldik. Saat 06:00'da kar buz rotası için krampon takma molası verdik. Yarım saatlik hazırlıktan sonra 06:30'da hareket ettik. Krampon ayarlarını doğru yapıp, botlara sağlam takmak lazım. Trekking botlarımızı pek sevmeyen kramponlar sürekli çıkıyordu ayağımdan. Gerçekten sinir bozucu bir durum.

Platoya kadar yaklaşık 100 metre uzunluğunda ufak bir yan geçiş yapıyoruz, normal koşullarda rahatlıkla geçilebilecek bir yer. Yan geçişten sonra zirvenin altındaki buzul platosuna vardık. Buzul platosundan zirve etabı çok dik değil, rahat çıkılabilir.

FAALİYET RAPORU



Saat 07:15 gibi zirveye vardık. 5137 metrede Türkiye'nin en yüksek noktasındaydık ve heyecanlıydık. Biz zirveye vardığımızda Efe çoktan başka zirve arayışlarına girmişti bile. Diğer ekipler de zirveye varıyor ya da zirveden dönüyorlardı. Ağrı'nın zirvesinde bile insan yoğunluğu var. Zirve rüzgârlı ve soğuktu. Arada sis aniden çöküyor göz gözü görmez oluyordu. Sis dağılınca harika bir manzaranın parçası oluyorduk. Birbirimizi kutladık. Zirve fotoğraflarımızı çekildik. Zirvenin en anlamlı anı, Sema'nın zirvesini rahmetli babasına adanması oldu.



FAALİYET RAPORU

Ufaktan rüzgar içimizi titretmeye başladı ve saat 07:35'de zirveden dönüşe geçtik. Kar buz platosunda hızla ilerledik. Kar buz etabını saat 08:30'da bitirdik ve kramponları çıkartmak üzere mola verdik. Saat 08:45'te hazırlıkları tamamlayıp hareket ettik. İnişimiz az molalı ve gayet hızlı oldu. 4200 kampına vardığımızda saat 10:30'du. Fatma Şen dinlenmiş ve toparlanmıştı. Tabi Efe ve Salih ikilisi de bizden önce kampa gelip dinlenmişlerdi. Yemeğimizi yedik, çaylarımızı içtik ve kampı topladık. Saat 13:00'da 3200 kampına doğru hareket ettiğimizde hava bozmaya başlamıştı. Az molalı ve hızlı bir inişle saat 14:45'te 3200 kampına vardık. Cuma Abinin çadırında toplandık. Ekibin durumu ve performansı iyiydi. Hava da bozmaya başlamış, ufaktan yağmur çiseliyordu. Ekipçe 3200 de kamp atmadan direk inişe geçmeye karar verdik. Yağmurda kamp yapmaktansa biraz daha yorulup otele dönmek herkese cazip gelmişti, ayrıca gezmek için bir gün de fazlamız olacaktı. Saat 15:15'te 3200 kampından hareket ettik. Hava kapamış dağdan fırtına geliyordu. Ağrı adeta bizi uğurluyordu. Minibüsün bizi Çevirme Köyü'nde beklediği haberi ile rotamızı Çevirme Köyüne çevirdik. Upuzun bitmek bilmeyen bir yol vardı önümüzde. Efe kamp yükünü taşımasına rağmen bizim yükümüzü taşıyan katırla yarışlıyordu. Katırcı Recep'in kendisine, "Abi yetişemiyor hayvan biraz yavaş" dediği efsanesine inanmamak mümkün değil. Yol bitmek bilmiyor yağmur şiddetini arttırmak istiyordu. Tüm yorgunluğumuza rağmen biz de hızlıydık. Yolun bazı yerleri çökmüş, kenarlardan köşelerden geçe geçe nihayet minibüse vardığımızda saat 18:00 olmuştu. Katırcı Recep ile vedalaşıp eşyalarımızı minibüse yerleştirdik ve patlayan havadan kaçarcasına otelimize döndük. Çok şanslıydık, bizden sonra dağda fırtına kıyamet kopmuş. Zirveni görmemize izin verdiği için teşekkürler Ağrı.

Ağrı'nın Kavruk Tenli Çocuklarına;



Faaliyet Bitti, Sıra Van Turunda

9-10-11 Ağustos 2013

Muradiye Şelalesi – Muradiye



Ağrı tırmanışını 3 güne sığdırdığımız için gezmeye fazlasıyla vaktimiz kalmıştı. 9 Ağustos sabahı Van Gölü 360 planı ile Doğubayazıt'tan yola çıktık. İlk ziyaret noktamız Muradiye Şelalesi oldu. Muradiye ilçe merkezine 7 kilometrelik bir mesafede. Muradiye Şelalesi, 15 - 20 metre arasında değişen bir yükseklikten dökülüyor. Doğal bir güzelliğe sahip, herkesin fotoğraf çekildiği bir asma köprü var.

Harabe Şehir – Ahlat

Yemek için Ahlat'a bağlı Erkizan Mahallesi'ne uğradık. Yemeğimizi yiyip biraz dolaştıktan sonra Ahlat Harabeleri'ne (Harabe Şehir) doğru yola çıktık. Kayaların oyulması ile yapılmış evlerden oluşan bir harabe şehir çıktı karşımıza. Burası Ahlat'ın ilk kurulduğu yermiş.



FAALİYET RAPORU


Ahlat Selçuklu Mezarlığı– Ahlat




Harabeleri gezdikten sonra sırada Ahlat Selçuklu Mezarlığı vardı. Enfes motiflere sahip büyüklü küçüklü mezar taşlarının olduğu bu mezarlık İslam dünyasının en büyük mezarlıklarından birisiymiş.



Nemrut Dağı – Tatvan



Selçuklu Mezarlığı'ndan ayrılıp rotayı Nemrut Dağı'na çevirdik. Güzel manzaralar eşliğinde kötü yollar geçerek Nemrut Dağı'nın üstündeki Nemrut Gölü'ne ulaştık. Göl deniz seviyesinden 2247 metre yüksekteymiş. Güzel bir manzarada çay içip dinlendik ve tekrar yollara düştük.



Akdamar Kilisesi – Akdamar Adası – Gevaş

Tatvan'ı geçip Gevaş'a vardığımızda hava hem kararmış hem de biz çok acıkmıştık. Gece bu yollar çok ıssız ve karanlık. İnsanın içi ürperiyor. Akdamar Kilisesi'ni ziyaret etmek istiyorduk ama o saatte tabii ki adaya kalkan motor bulamazdık. Öbür gün geri gelir ziyaret ederiz diye düşünüyorduk. Önceliğimiz kalacak yer ve yemek bulmaktı. Akdamar Adası'nın tam karşısında Akdamar Restoran'ı gördük. Ama mekânda kimse yoktu ve ışıkları kapalıydı. Şansımızı denemek için durduk ve arabadan çıktık. Şans bizden yanaydı, mekânda ışık açıldı ve biri camdan baktı. Uykulu bir garson bize bakıyordu. Ümitsizce yemek var mı diye sorduk, “var” cevabı ile şaşırdık

FAALİYET RAPORU

ve de mutlu olduk. Hele ki Van'ın meşhur İnci Kefali'nin de olduğunu duyunca mutluluğumuza mutluluk eklendi. "Rakı da var" dan sonra orada kamp atılabildiğini de öğrenince keyfimize degecek yoktu. Muhteşem bir ziyafetten sonra Akdamar Adasına karşı kamp attık. Böylece sabah geri gelmek zorunda da kalmadık.



Sabah ilk motorla Akdamar Adası'na geçtik. 915 yıllarında inşa edilmiş, harika motiflerle kendisine hayran bırakan bir kilise. Adada hediyelik eşya dükkânı da mevcut.



Van Kahvaltısı - Van

Ada gezimizi de tamamladıktan sonra Edremit üstünden Van'ın yolunu tuttuk. Van'a varınca tüm hafta kahrımızı çeken arabamızı teslim ettik. Arabalarda takip sistemi var, şirket sahibi Nemrut Dağı'nın nasıl olduğunu sorunca anladık ki bizim gezimizi takip etmiş.

FAALİYET RAPORU



Van'a vardığımızda Van Kahvaltısını yerinde yapabilmek için ünlü "Bak Hele Bak" kahvaltı mekânını aradık. Ne yazık ki depremden sonra kapanmış. Onun yerine Sütçü Kenan'da Van Kahvaltımızı yaptık. Karnınız doysa da gözünüz doymuyor, öyle bir masa.



Van Kalesi - Van

Efe'yi İstanbul'a uğurladık. Fatma Gül şehir merkezinde kaldı. Geri kalan ekip ben, Sema, Salih ve Fatma Şenotostopla Van Kalesi'ni ziyaret etmeye gittik. Van Kalesi uzaktan bakınca sahilde yapılmış kumdan kaleleri andırıyor. Kalenin tepesinden çok güzel manzara var. Çevresinde ise eski Van Evi örnekleri var. Ufak bir Van Kedisi barınağını da ziyaret ettikten sonra şehir merkezine geri döndük. Salih, Fatma Şen ve Fatma Gül'ü Kaçkar faaliyeti için Rize'ye yolcu ettik.



FAALİYET RAPORU

Rus/İran Pazarları – Van



Sema ile birlikte kalacak otelimizi ayarladıktan sonra günün geri kalan kısmında Van'ı gezdik. Rus ve İran pazarlarına uğradık. Bu pazarlarda ucuza güzel hediyelik eşyalar bulunabiliyor.



SON

Akşam yemeğinden sonra otele döndük ve 11 Ağustos sabahı İstanbul'a güzel anılarımızla beraber döndük.

2 büyük dağ, 1 uzun tur ile geçen dolu dolu faaliyetin ardından, aynı ekip bir İstanbul akşamında yeni faaliyetlerini planlamaya başlamıştı bile...

Can ANGUN