

FAALİYET RAPORU

Eznevit (3560 mt) Karasay (3550 mt) Zirve				
Faaliyet Tarihi	03 - 04 Ekim 2015		Yeri	Niğde - Aladağlar
Süresi	2 gün		Türü	Klasik
Güzergah	Çukurbağ köyü > Traktör ile Alican Yaylası mevkii > Eznevit Yaylası kamp alanı > Eznevit Zirve > Karasay Zirve > Karasay Çarşağı > Eznevit Yaylası kamp alanı > Alican Yaylası > Çukurbağ Köyü		Alınan İrtifa	~1360mt. (2199m - 3560m)
Katılımcılar	1	Bora Akdeniz	4	Kaan Meriç
	2	Turgay Türkoğlu	5	Mehmet Karaalp
	3	Cihatay Diril	6	Said Cebeci
Kullanılan Ortak Kamp Mlz.	Çadır, Ocak			
Kullanılan Teknik Mlz.	Yok			
Kullanılan Kişisel Mlz.	Kask, Baton, Kafa Lambası			
Yiyecek	Makarna, Yumurta, Kavurma, Atıştırmalıklar vs.			
Rota Bilgisi	Kamp Alanı	Eznevit Yayla'daki yalağın biraz alt tarafındaki kamp alanı (10 dk'lık yürüyüş mesafesinde)		
	Su kaynağı	Eznevit Yayla Yalağı		
	Tehlikeler	Çarşak arazi, Slab Kayalar, Kötü hava koşulları		
	Zemin	Belirgin bir patika, yer yer hafif eğim ve çarşak zemin.	Zorluk Derecesi	Kolay
Harita				



FAALİYET RAPORU

Koordinat Bilgileri					
Hedeflenen	Eznevit Zirve – Karasay Zirve	Gerçekleşen	Eznevit Zirve – Karasay Zirve		
Hedeflenen Zaman	Çıkış: Eznevit Yaylaya varış: 1 saat Eznevit zirve: 4 saat Eznevit Zirveden Karasay Zirveye geçiş: 1 saat İniş: Eznevit Yaylaya iniş: 1,5 saat Alican Yaylaya iniş: 30 dk	Harcanan Zaman	Çıkış: Eznevit Yaylaya varış: 1 saat 15 dk Eznevit zirve: 6 saat Eznevit Zirveden Karasay Zirveye geçiş: 1 saat 10 dk İniş: Eznevit Yaylaya iniş: 2,5 saat Alican Yaylaya iniş: 1 saat		
Faaliyet Programı					
1.gün	Hava Durumu	Faaliyet boyunca açık ve güneşli.	2.gün	Hava Durumu	Faaliyet boyunca açık ve güneşli.
	20:00	İstanbul'dan hareket	03:00	Kalkış	
	07:00	Niğde'ye varış	03:40	Kamptan hareket	
	12:15	Çukurbağ köyüne varış	09:40	Eznevit zirve	
	12:45	Traktör ile Alican Yaylaya hareket	10:10	Eznevit zirve'den hareket	
	14:05	Alican Yayladan Eznevit Yaylaya hareket	11:20	Karasay zirve	
	15:20	Eznevit Yaylaya varış	12:30	Karasay zirve'den hareket	
	17:20	Keşif yürüyüşüne çıkış	15:03	Kamp alanına varış	
	19:12	Kampa dönüş	16:05	Kamptan hareket	
	21:30	Mutlak sessizlik	17:00	Alican yaylaya varış	
			17:45	Çukurbağ'dan Niğde'ye hareket	
			19:30	İstanbul'a hareket	
GİDİŞ ULAŞIM BİLGİLERİ	İstanbul – Niğde		Niğde Aydoğanlar (444 51 00)		
	Niğde – Çukurbağ Köyü Salim Abinin evi		Çamardı Koop. Minibüsü		
	Çukurbağ Köyü – Alican Yayla		Traktör – Salim Abi (0536 365 65 41)		
DÖNÜŞ ULAŞIM BİLGİLERİ	Alican Yayla – Çukurbağ Köyü		Traktör – Salim Abi (0536 365 65 41)		
	Çukurbağ Köyü Salim		Çamardı Koop.		



FAALİYET RAPORU

İ	Abinin evi – Niğde	Minibüsü	
	Niğde - İstanbul	Niğde Aydoğanlar (444 51 00)	

FAALİYETE İLİŞKİN DETAYLAR

2015'liler olarak gerçekleştirdiğimiz ilk faaliyet olan Emler Zirve'den hemen sonra diğer hedefimiz olan Karasay Eznevit için TK'dan onay aldık ve hava durumunun da uygun olması sebebiyle hemen harekete geçtik.

Sinan Kutlutan, Salih ve Ceyda'dan rotaya ve faaliyete ilişkin bilgileri ve önerileri alıp organizasyonu altı kişi olarak planladık.

Sorunsuz bir yolculuktan sonra sabah 07:00'de Niğde'ye vardık. Burada Güzeller Zirve faaliyeti için gelen Nihat, Mert ve Özlem ile karşılaştık. Onların kamp alanlarına uzun bir yürüyüş yolu olduğundan onlar erkenden Çukurbağ'a gideceklerdi. Ancak bizim kısacık bir yürüyüş yolumuz olduğundan biz rahatça kahvaltı yaparak geçmeyi düşünüyorduk bu nedenle onlarla birlikte hareket edemedik.

Niğde'de kahvaltı ve kahve sonrasında 11:00 minibüsü ile Çukurbağ'a doğru yola çıktık. Rahat bir minibüs yolculuğu sonrası 12:15'te Çukurbağ'a vardık. Salim abide son hazırlıklarımızı da tamamlayarak 12:45'te traktörle Alican Yayla'ya hareket ettik. 13:55'te Alican Yaylaya vardık ve oradan 14:05'te Eznevit Yaylaya hareket ettik. Rahat bir yürüyüş sonrasında 15:20'de Eznevit Yayla'ya ulaştık. Sabah koyun sürülerinin bir sürprizi ile karşılaşmamak için su kaynağına 10 dk yürüyüş mesafesinde biraz alt tarafta düz bir bölgeye kampımızı kurduk. Son derece iyi bir hava vardı. Biz de yemeğe kadar hem gece yürüyeceğimiz rotayı netleştirmek hem de antreman yapmış olmak için keşif yürüyüşüne çıktık. Mehmet ve Said kampta kaldı. Mehmet'in biraz rahatsızlığı vardı ancak dinlenince biraz daha iyi oldu.

Keşif yürüyüşü esnasında Sinan'ın bize söylediği şekilde tırmanış rotamızı netleştirdik. Hatta tırmanış başlangıç noktasının alt tarafına yön bulmayı kolaylaştırmak ve hizalamayı doğru yapabilmek için baba yaptık.

O gün herhangi bir aksilik yaşamadan akşam yemeğimizi yiyerek 21:30'da çadırlarımıza çekildik. Sabah 03:00'te uyandık. Kısa bir kahvaltı sonrasında 03:40'ta yola çıktık. Kızılkaya'ya kadar herhangi bir problemle karşılaşmadık. Bundan sonrası için ilerlerken bir yıl önce aynı bölgeye gelmiş olan arkadaşlarımızın gayet iyi niyetle ve detaylı bir şekilde hazırladıkları rapordaki bazı ifadelerden dolayı kafamız karıştı. Aslında Sinan Kutlutan'ın aşağıda da verdiğimiz tarifini izlese çok kolay bir şekilde Eznevit Zirveye ulaşacaktık ancak biz 2014 dönem arkadaşlarımızın raporunu da dikkate alarak aramızda değerlendirmeler yaptık. Dağda olmaması gerektiğini bile bile, belki de ülkede hasret kalmış olmaktan kaynaklanan bir şekilde gayet demokratik bir şekilde karar alıp sol tarafa doğru yöneldik: büyük hata :)

Oysa Sinan Kutlutan'ın bize yaptığı tarif son derece kısa ve yeterliydi: *"Eznevit zirvenin biraz sol altında, slab yüzeylerin orta-üst kısmında hafif kızılımsı yuvarlak gibi bir kaya var. Yayladan bakınca sağında vadi yatağı gibi bir çatlak yaylaya doğru uzanıyor olacak. Bu kayanın sol köşesini hizalayarak slablardan yükselin. Hemen solundan geçip arkasına çıkın. Burada eğim çok kısa süreliğine azalmış olacak, sanki bir çanağın tabanında gibi hissedeceksiniz. **Bu noktada sağ çapraz önünüzde yaylaya uzanan çatlağın başladığı yeri göreceksiniz. Zirve tam buranın hizasında yukarıda. Burayı***



FAALİYET RAPORU

hizalayarak devam edin. Bu noktadan itibaren oldukça dikleşecek ve zirveye kadar böyle devam edecek ama hiçbir zaman Ballı'daki çomar kadar zor olmayacak, öyle bir yerde hissedersen çok sağda kalmışsın, Eznevit kulelere çıkıyorsun demek, in ve sola kay."

Biz Kızıl kayadan sonra yukarıda da belirttiğimiz gibi soldan ilerleyerek en yüksek noktaya ulaştık ancak buranın rakımı 3200 civarındaydı. Sonra aramızda yaptığımız değerlendirmeler ve Ceyda ile yaptığımız telefon görüşmeleri sonrasında Eznevit Zirveye doğru harekete geçtik ve 09:40'ta zirveye ulaştık. Gelmiş olduğumuz rotaya bir isim verdik ama bu ismi bu raporda paylaşamayacağız. Eznevit zirvede Adana'dan gelen bir grupla karşılaştık. Fotoğraf ve dinlenme faslından sonra Karasay'a doğru yola çıktık ve Karasay Zirve'ye de 11:20'de ulaştık. Burada biraz fazlaca vakit geçirerek 12:30'da Zirve'den harekete geçtik. İnişi, Karasay Çarşığı üzerinden inerek vadinin diğer tarafından ormana kadar alçalmadan yan geçiş ile arkadan kamp alanına ulaşmaktı. 15:03'te kamp alanına ulaştık ve kampı toplayarak 16:05'te Alican Yaylaya doğru yola koyulduk. 17:00'de Alican Yayla'da bizi beklemekte olan Salim Abi ile buluştuk. Salim Abinin de yoğun gayretleri ve traktörü rallici gibi kullanması sayesinde son otobüs olan 17:45 otobüsünü yakaladık. Terminalde üstümüzü değiştirip 19:30 otobüsüne yetiştik.

Burada paylaşmak istediğimiz hususlardan biri iki farklı ekip iki farklı bölgeye giderse karşı karşıya kalılabilecek bir durumla ilgili. Nihat ve Mertlerin ekibi bizden önce gittikleri için bir gün sonrası dönüşü için en uygun vakti (örneğin 14:30) rezerve etmiş oldular. Biz Salim Abiye dönmek istediğimiz saati söyleyince o kısıtla karşılaştık. Salim Abi 15:30'dan önce gelemeyeceğini söylemişti. Burada dönüşte sıkışıklık yaşamak istemeyen ekipler benzer bir şekilde Niğde'de farklı bir ekiple karşılaştıklarında (bu ekip pekala farklı bir kulüpten olabilir) Çukurbağ'a gidişi planladıklarından daha erken bir vakite alabilirler diye düşünüyoruz. Dönüş planlaması açısından kolaylık sağlayabilir bu tercih.

Bu faaliyet raporunda belirtmek istediğimiz bir diğer husus faaliyete ilişkin bir özeleştiri olacak. Faaliyet planlandığı gibi iki zirveye de çıkarak ve kazasız belasız bitmesine rağmen planlandığı şekilde tamamlanmadı ve zaman olarak biraz sıkıştık. Faaliyette ufak da zamanlama problemleri yaşadık. Şu an düşününce zirveyi bulmamız gecikince ve faaliyetin zamanlaması sıkışınca ekibin zirve yapmadan dönmesi seçeneğini orada değerlendirmemizin riskleri (özellikle gecikme riski) azaltılabileceğini düşünüyoruz. Ancak neticede en ufak bir problem yaşamadan faaliyeti tamamladık.

Faaliyetle ilgili bir diğer nokta faaliyeti tam bir takım çalışması ruhuyla ve sürekli birbirimize yardımcı olarak tamamlamış oldu. Tüm faaliyet boyunca herkes ekip arkadaşlarına yardımcı olmaya ve takıma katkı sağlamaya çalıştı. Bu vesileyle her bir ekip arkadaşına kendi adıma teker teker teşekkür ediyorum.

Sevgiler,
Bora Akdeniz

FAALİYET RAPORU



Eznevit
Yaylaya
dođru
yürürken.



Eznevit
Yaylaya
dođru
yürürken.

FAALİYET RAPORU



Kamp
alanımız



Tırmanışa
geçtiğimiz
bölge
resimdeki
işaretli
bölgede
bulunuyor.

FAALİYET RAPORU



Tırmanışa
geçmek
için
hizalama
yaptığımız
bölge.



Bu bölge
biz Güneşi
görene
kadar
ciddi
şekilde
serindi.

FAALİYET RAPORU



Kızılkaya'ya doğru yükselirken.



Kızılkaya sol arka tarafta.



Slab kayalarda yükselirken.

FAALİYET RAPORU



Slab kayalarda yükselirken.



Çıktığımız nokta.




Eznevit Zirveye doğru ilerlerken izlenmesi gereken rota.


FAALİYET RAPORU



Eznevit
Zirveye
doğru
ilerlerken.



Eznevit Zirveden Karasay Zirve görüntüsü

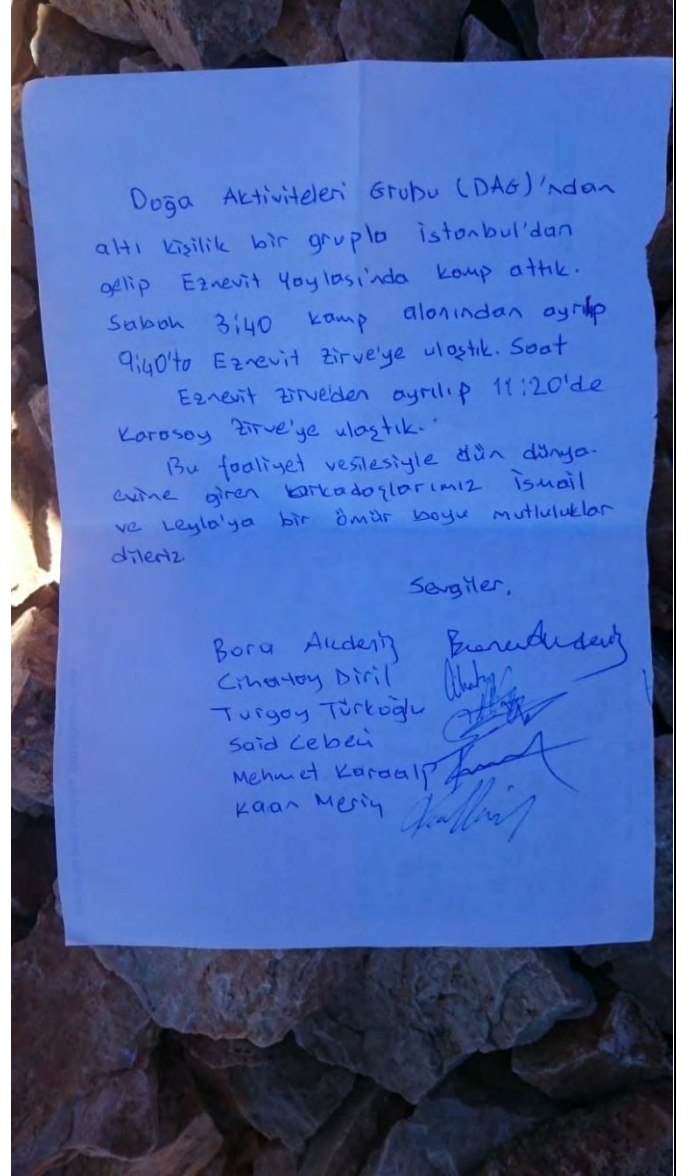


Eznevit Zirveden Eznevit Kulelerinin
görüntüsü

FAALİYET RAPORU



Ekip Karasay Zirveye doğru yükselirken



İsmail ve Leyla'yı da unutmadık.

FAALİYET RAPORU



O gün Turgay'ın doğumgünüydü. Biz de kısıtlı imkanlarımızla kutladık :)



İlk zirvesini yapan Said'i de topluca tebrik ettik. :)

FAALİYET RAPORU



Karasay Çarşığı'ndan iniş zevkli ama yorucu.



Vadiden aşağı dönerken sağa döndüğümüz nokta. O nokta kaçırılırsa ormana inip sonra tekrar tırmanmak durumunda kalınabilir.