

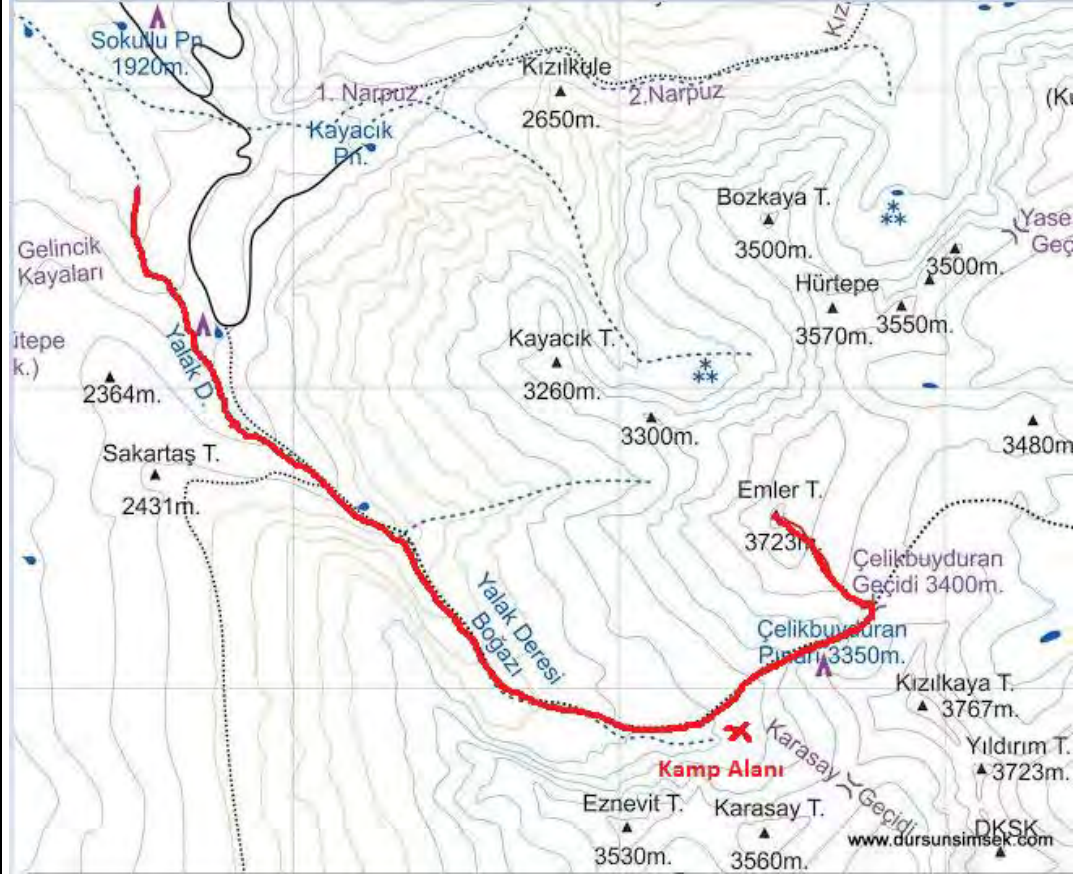


FAALİYET RAPORU

Emler Zirve (3723 mt)				
Faaliyet Tarihi	29 – 30 Ağustos 2015		Yeri	Niğde - Aladağlar
Süresi	2 gün		Türü	Klasik
Güzergah	Çukurbağ köyü > Cip ile Gelincik kayalar mevki > Karayalak vadisi > Çelik Buyduran kamp alanı > Emler Zirve > Çelik Buyduran kamp alanı > Karayalak vadisi > Gelincik kayalar > Çukurbağ Köyü		Alınan İrtifa	~1600mt. (2100m - 3723m)
Katılımcılar	1	Bora Akdeniz		
	2	Günay Aydos		
	3	Turgay Türkoğlu		
Kullanılan Ortak Kamp Mlz.	Çadır, Ocak			
Kullanılan Teknik Mlz.	Yok			
Kullanılan Kişisel Mlz.	Kask, Baton, Kafa Lambası			
Yiyecek	Makarna, Yumurta, Kavurma, Atıştırmalıklar vs.			
Rota Bilgisi	Kamp Alanı	Çelikbuyduran'ın alt tarafındaki kamp alanı (15 dk'lık yürüyüş mesafesinde)		
	Su kaynağı	Çelikbuyduran Pınarı		
	Tehlikeler	Çarşak arazi, Kötü hava koşulları		
	Zemin	Belirgin bir patika, yer yer hafif eğim ve çarşak zemin.	Zorluk Derecesi	Kolay

FAALİYET RAPORU

Harita



www.dursunsimsek.com adresinden faydalanılmıştır.

Harita



www.dursunsimsek.com adresinden faydalanılmıştır.



FAALİYET RAPORU

Koordinat Bilgileri			
Hedeflenen	Emler Zirve	Gerçekleşen	Emler Zirve
	Çıkış: Çelikbuyduran'a varış: 6 saat Emler zirve: 2 saat İniş: Çelikbuyduran'a iniş: 1 saat Gelincik kayalar'a varış: 2 saat		Çıkış: Çelikbuyduran'a varış: 4 sa 55 dk. Emler zirve: 1 saat 15 dk. İniş: Çelikbuyduran'a iniş: 55 dk Gelincik kayalar'a varış: 1 sa 40 dk
Hedeflenen Zaman		Harcanan Zaman	

Faaliyet Programı

	Hava Durumu		2.gün	Hava Durumu	
1.gün	12:00-15:00: Açık ve güneşli, 15:00-17:30: Şiddetli rüzgar, yer yer yağmur 17:30-18:00: Dolu yağışı 18:00-? : Şiddetli rüzgar				Faaliyet boyunca açık ve güneşli.
	20:00	İstanbul'dan hareket	06:00	Kalkış	
	08:00	Niğde'ye varış	06:35	Kamptan hareket	
	10:45	Çukurbağ köyüne varış	07:50	Emler zirve	
	11:15	Ciple Gelincik Kayalar'a hareket	09:05	Zirve'den hareket	
	12:35	Gelincik Kayalar'dan Çelikbuyduran'a hareket	10:00	Kamp alanına varış	
	17:30	Çelikbuyduran'a varış	11:15	Kamptan hareket	
	19:30	Yatış	12:55	Gelincik Kayalar'a varış	
			14:20	Gelincik Kayalar'dan hareket	
			15:45	Çukurbağ'dan Niğde'ye hareket	
			19:30	İstanbul'a hareket	

GİDİŞ ULAŞIM BİLGİLERİ	İstanbul - Niğde	Niğde Aydoğanlar (444 51 00)	
	Niğde - Çukurbağ Köyü Salim Abinin evi	Çamardı Koop. Minibüsü	
	Çukurbağ Köyü - Gelincik Kayalar	Cip - Salim Abi (0536 365 65 41)	
DÖNÜŞ ULAŞIM BİLGİLERİ	Gelincik Kayalar - Çukurbağ Köyü	Cip - Salim Abi (0536 365 65 41)	
	Çukurbağ Köyü Salim Abinin evi - Niğde	Çamardı Koop. Minibüsü	
	Niğde - İstanbul	Niğde Aydoğanlar (444 51 00)	



FAALİYET RAPORU

FAALİYETE İLİŞKİN DETAYLAR

2015'liler olarak Ceyda'nın desteği ile gerçekleştirdiğimiz iki faaliyetten sonra kendi faaliyetimizi düzenlemenin vaktinin geldiğine karar verdik ve TK'nın da onayı sonrasında faaliyet bildirimini yaparak önceden planladığımız iki faaliyetten biri olan Emler'in (diğeri Karasay-Eznevit idi) hazırlıklarına başladık.

Ceyda'dan ve Sinan Kutlutan'dan rotaya ve faaliyete ilişkin bilgileri ve önerileri alıp organizasyonu üç kişi olarak yaptık.

Sorunsuz bir yolculuktan sonra sabah 08:00'de Niğde'ye vardık. Burada KDK Klasik ve İt Oturumu faaliyeti için bölgeye gelen Melih ve Mehmet ile buluştuk. Yaz dönemi sonu olması sebebiyle bir çok dağcının bölgeye geleceğini ve buna bağlı olarak 09:30 minibüsünde yer kalmama ihtimalini de düşünerek eski terminalde basit bir kahvaltı yaparak beklemeye başladık. Nitekim beklediğimiz gibi bir çok dağcı bölgeye gelmişti. Bu kalabalıkta sezon sonu olması kadar Merhum Emrah Özbay'ı anma ve 30 Ağustos Zafer Bayramı gibi sebeplerle bölgeye gelen dağcılarının da payı büyüktü.

Rahat bir minibüs yolculuğu sonrası 10:45'te Çukurbağ'a vardık. Salim abide son hazırlıklarımızı da tamamlayarak 2 ekip birlikte 11:15'te cipe bindik.

Melih ve Mehmet'i faaliyet yapacakları yere bıraktıktan sonra Gelincik Kayalar'dan son hazırlıklarımızı da tamamlayarak Karayalak Vadisi'ne doğru yürümeye başladık.

Karayalak Vadisi'nde çok sert ve soğuk bir rüzgar bize yürüyüşümüz esnasında eşlik etti. 14:30-14:45 arasında bir şeyler yemek için kısa bir mola verdik. Moladan yaklaşık yarım saat sonra yağmur yağmaya başladı. Yağmur şiddetini artırmadı ve bir süre sonra dindi ancak rüzgar yürüyüş sonuna kadar hiç hız kesmedi.

Çelikbuyduran'a yaklaştığımız sıralarda (16:30 sonrası) bende aralıklarla kısa süreli mide bulantısı başladı. Geçmesini bekledim ancak dinlenme kayasını geçince mide bulantısının süreleri ve şiddeti iyice artırdı. Arkadaşlarıma Çelikbuyduran'a kadar çıkmayıp biraz aşağısındaki düzlük alanda çadırlarımızı kurmayı teklif ettim, onlar da kabul ettiler. Çelikbuyduran'ın hemen alt tarafından aşağı inip kamp alanına ulaştığımızda saat 17:30'u gösteriyordu. Orada bizden önce Kızılkaya tırmanışı için geldiğini öğrendiğimiz bir gruba ait iki çadır daha vardı. Tam çadırları kurmaya başladığımızda rüzgar şiddetini iyice artırdı ve dolu yağmaya başladı. Arazi taşlık olduğundan çadır kazıklarını saplamak zordu bu nedenle büyük taşlardan yararlandık. Ayrıca rüzgarın şiddetini artırma ihtimaline karşın çadırları mümkün olduğunca sağlam kurduk ancak çadırları kurduğumuzda soğuk rüzgar ve yağın dolunun da etkisi ile ellerimiz ciddi şekilde üşümüştü.

Çadırları kurup içine girdiğimizde ben iyiden iyiye rahatsızlanmıştım. Islak kıyafetlerimizi çıkarıp kuru çamaşırlar giydiğimizde bende mide bulantısının üstüne önleyemediğim şiddetli bir titreme ve tüm vücudumda ağrı başlamıştı. Hemen su ısıtıp içtik ve bende titreme durdu. Sonra Turgay'da benzer bir titreme başladı. Ona da aynı şekilde sıcak su verdik ve O da hemen düzeldi. Mecit Doğru'nun "Dağcı içten ısınır" sözünün ne kadar doğru olduğunu yaşayarak öğrenmiş olduk. Sıcak su içtikten hemen sonra yiyecek bir şeyler hazırlamaya başladık. Hazır çorba, yumurta ve kavurmadan oluşan akşam yemeğimizi yedik. Kamp alanına gelirken Çelikbuyduran'a ulaşmadan geri dönmüştük ancak yanımızda yaklaşık 4-5 lt su vardı. Hava çok soğuk olduğundan ve sis bastırıldığından mevcut suyumuzun bize gece için yeteceğine ve o an için su almamıza gerek olmadığına karar verdik. Ancak gece havanın soğuma ihtimaline karşın su kaynatıp yanımızda getirdiğimiz termosların tamamına doldurduk. Benim durumum daha iyi olmakla

FAALİYET RAPORU

birlikte rüzgardan dolayı soğuk aldığım netleşti çünkü soğuk algınlığındaki gibi tüm vücudum ağrıyordu. Ağrılarım için iki adet Aferin tablet kullandım. Saat 19:00-19:30 arasında erkenden tulumlarımıza girdik ve dinlenmeye geçtik.

Sabah 06:05'te uyandık. Hava akşamın tam tersine oldukça iyiydi. Ufak tefek bir şeyler atıştırıp kahvaltıyı zirvede yapmak üzere 06:35'te yola koyulduk. Çelikbuyduran'da zirve için yetecek kadar suyu yanımıza alıp yürüyüşe başladık. İnce çarşaklı yol soğuktan donduğundan çıkışımız normalden çok daha kolay oldu ve mola vermeden 07:50'de zirveye ulaştık. Burada Adana'dan gelen Xtreme Doğa Sporları Grubu ile karşılaştık. Kahvaltı, fotoğraf derken zirvede bir saatten fazla kaldık. Manzara o kadar güzeldi ki kimse inmek istemiyordu ama dönüş yolunda gecikmememiz gerektiğinden istemeye istemeye 09:05'te inişe geçtik. Çıkışımızın aksine hava ısındığından çarşak yoldaki buzlar çözülmüştü. Bu da inişimizi çok keyifli bir çarşak inişine dönüştürdü. Saat 10:00'da kamp alanımıza vardık. Zirvede yaptığımız kahvaltıdan dolayı tok olduğumuzdan Gelincik Kayalarda birşeyler yemek üzere ufak tefek birşeyler atıştırarak biraz dinlendik. Sonra çadırlarımızı toplayarak 11:15 gibi inişe geçtik. Saat 12:55'te Gelincik Kayalar'a vardık. Saat 14:00'te buluşmak üzere sözleşmemize rağmen Salim Abi orada bizi bekliyordu. Melih ve Mehmet ile de buluşacağımızı hesaba katarak Gelincik Kayalar'da birşeyler yedik ve çayımızı içtik.

Saat 14:20'de Gelincik Kayalar'dan cip ile hareket ettik. Melih ve Mehmet'i Cinbar Vadisi girişinden alıp Salim Abi'nin evine gittik. Salim abinin evinde yaptığımız gözleme ziyafeti sonrası 15:45'te Çukurbağdan minibüse bindik. 17:00'de Niğde'ye ulaştık. 19:30 aracı ile İstanbul'a hareket ettik. Niğde Aydoğanlar muavininden dönüşte, kalabalık gruplar için (>5 kişi) Aydoğanlar'ın Çamardı'ya servis gönderebildiğini öğrendik. Sabah saatlerinde İstanbul'a ulaştık.



Fotoğraf 1: Yürüyüşe başladığımız Gelincik Kayalar'dan Karayalak Vadisi'nin bir görüntüsü

FAALİYET RAPORU



Fotoğraf 2: Karayalak Vadisi'nin bir başka görüntüsü



Fotoğraf 3: Meşhur kapı. Sadece bu fotoğraf için durduk, onun dışında taş düşme ihtimaline karşın koşarcasına geçtik.

FAALİYET RAPORU



Fotoğraf 4: Karayalak Vadisi'ne çıkmadan önce biz.



Fotoğraf 5: Karayalak Vadisi'ni çıktıktan sonra biz.

FAALİYET RAPORU



Fotoğraf 6: Zorlu hava koşullarına karşı direnerek hayatta kalmaya çalışan dağcılar ☺



Fotoğraf 7: Havanın giderek giderek daha da kötüleşmesini endişeli gözlerle izleyen Günay.

FAALİYET RAPORU



Fotoğraf 8: Çelik Buyduran Pınarı. Sabahları don çözülmemiş olabiliyor.



Fotoğraf 9: Zirve yolunda donmuş çarşak arazide yükselirken

FAALİYET RAPORU



Fotoğraf 10: Zirve'den önceki son yokuş



Fotoğraf 11: Zirve yolunda yükselirken.

FAALİYET RAPORU



Fotoğraf 12: Zirveye ulaşmış olmanın sevinciyle coşkuyla sarıldığım arkadaşlar o anın şokunda iken



Fotoğraf 13: Önde Daltonlar arkada Kızılkaya.

FAALİYET RAPORU

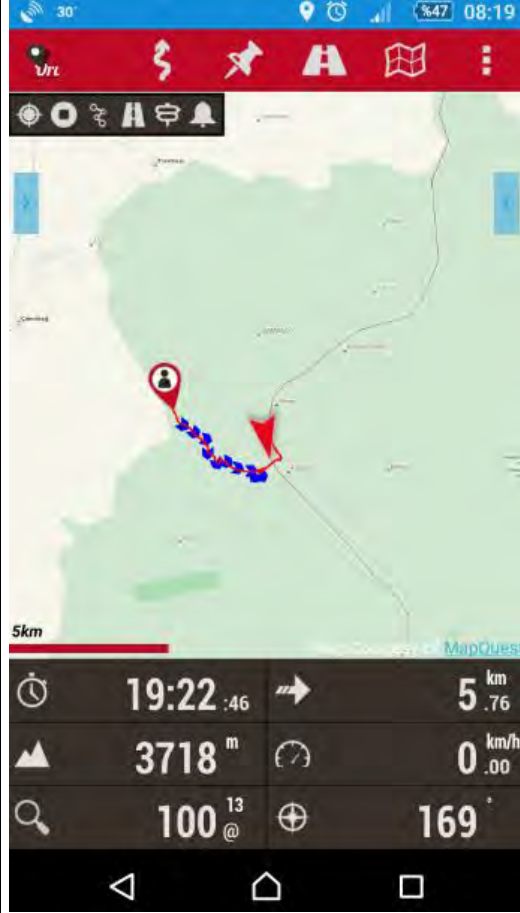


Fotoğraf 14: BDK ve biz.

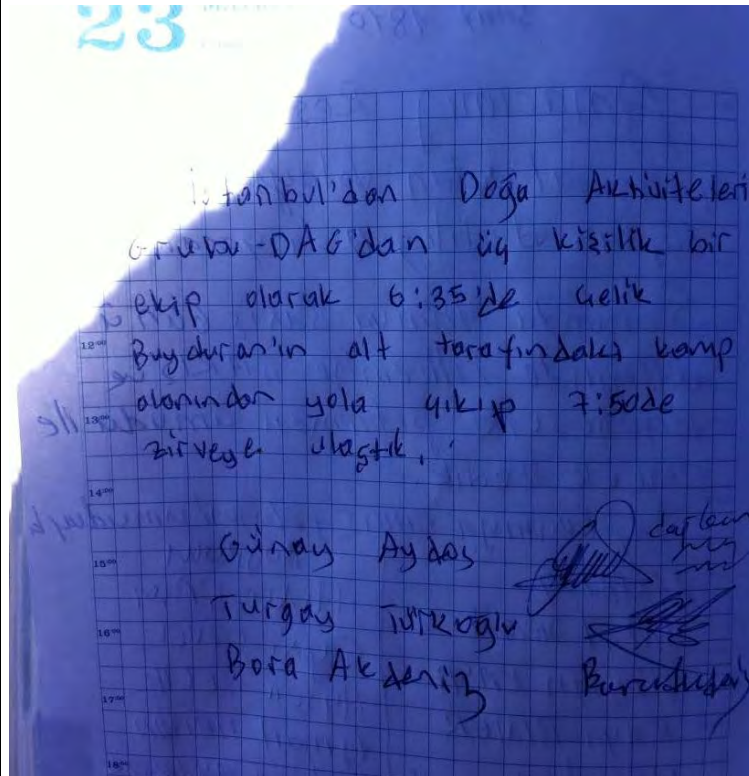


Fotoğraf 15: Zirveden Erciyes görüntüsü.

FAALİYET RAPORU



Fotoğraf 16: Yürüyüşümüz esnasında rotayı kaydettik. OruxMaps kullandık.



Fotoğraf 17: Bizden sonra gelen Xtreme Grubu tir tir titirken biz sıcak çayımızı yudumlayıp sandviçlerimizi ve Günay'ın getirdiği muhallebileri yiyip sakalaşiyor eğleniyorduk, birbirimize ikram ediyorduk. Adamlar bize gıcık olup biz inince bu sayfayı yırtıp atmış olabilir.

FAALİYET RAPORU



Fotoğraf 18: Aşure keyfi. 2015'liler olarak dağda beslenme konusunu biraz yanlış anlamış olabiliriz.



Fotoğraf 19: Zirveden indikten sonra kampta dinlenirken.

FAALİYET RAPORU



Fotoğraf 20: Kapiya doğru inerken. Sise inmek güzel bir deneyimdi.



Fotoğraf 21: Kapının hemen yukarısı. Dışarı ne kadar sıcak olursa olsun burası soğuk oluyor.

FAALİYET RAPORU



Fotoğraf 22: İniş sonrası Gelincik Kayalar'da Salim Abi ile birlikte karnımızı doyururken.

Her ne kadar bu tırmanışı tüm sevipte kavuşamayanlara ithaf etmek istesem de ekip arkadaşlarımı ikna edemedim. Güzelim tırmanış dünya barışına ve 30 Ağustos'a adandı.

Sevgiler,
Bora Akdeniz

Faaliyete İlişkin Notlar:

- Faaliyet için oluşturulan grubun homojen yapıda olması konusunda gösterdiğimiz hassasiyetin doğruluğu faaliyet sırasında ortaya çıktı.
- Dağ ortamının ne kadar tehlikeli olduğunu bir kez daha anlamış olduk.