

# FAALİYET RAPORU

Faaliyet Adı		ALADAĞLAR GÜZELLER KALDI SİVRİSİ 2 TRAVERSİ					
Faaliyet Tarihi	05-06,08,2017	Faaliyetin Yeri	Aladağlar	Faaliyetin Türü	Alpin	Faaliyetin Süresi	2 gün
Yaklaşım Güzergahı		İstanbul, Niğde, Aladağlar					
Dönüş Güzergahı		Aladağlar, Niğde, İstanbul					

KATILIMCILAR	1	Gökhan Hatipoğlu	9	17
	2	Sinan Kutlutan	10	18
	3		11	19
	4		12	20
	5		13	21
	6		14	22
	7		15	23
	8		16	24

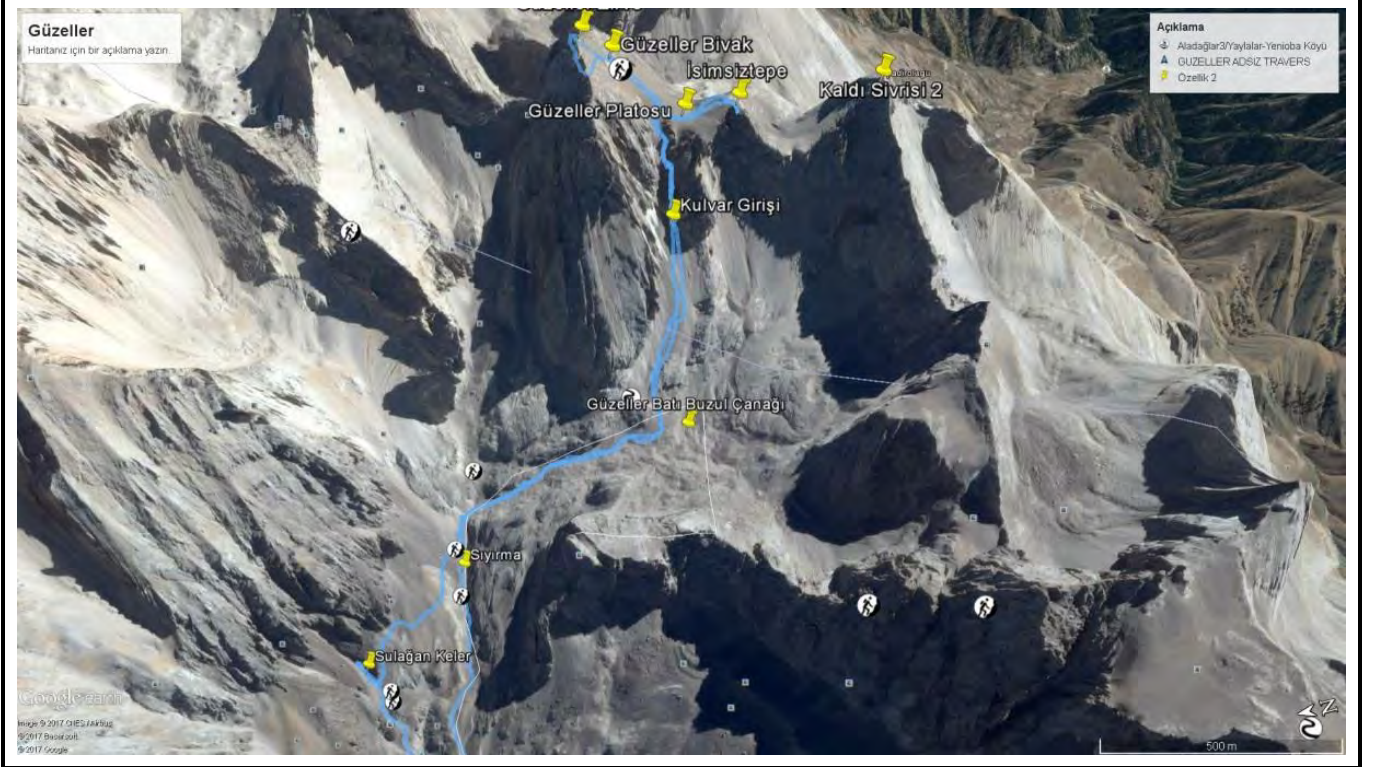
MALZEME BİLGİSİ	Götürülen Teknik Malzeme	1x30 mt yarım ip, birkaç adet takoz, çeşitli boy ve çeşitte sikke ve perlonlar, çekiç, kilitli karabinalar, kazma
	Kullanılan Teknik Malzeme	Yarım ip, kilitli karabina, perlon
	Kullanılan Kişisel Malzeme	Baton, kask, emniyet kolonu, atc, hms, kilitli karabina, perlon
	Kullanılan Kamp Malzemesi	uyku tulumu, bivak torbası, mat, ocak, kafa lambası
	Yiyecek	Makarna, patates püresi, hazır çorba, atıştırmalıklar.

VARIŞ SÜRELERİ	GÜN/SAAT		GÜN/SAAT	
	1.GÜN 12.30	emli vadisinden yola çıkış	2. GÜN 14.00	Emli vadisi ormana varış.
	1.GÜN 18.30	Kulvara giriş		
	1.GÜN 19.30	Platoya varış		
	1.GÜN 20.00	Bivak yerine varış		
	2.GÜN 05.30	Kalkış		
	2. GÜN 07.00	Yürüyüşe başlama		
	2. GÜN 07.30	Güzeller zirve		
	2. GÜN 08.30	Platoya iniş		
	2. GÜN 09.00	İsimsiz tepe zirve		
2.GÜN 09.30	Kulvara giriş			

DETAYLAR			
Toplam İrtifa	1447m. (1964/3411)		
Kat Edilen Toplam Mesafe	17.5km.		
Maksimum Eğim	80%		
Maksimum Hız	5km/s		
Ortalama Eğim	18.5%		
Ortalama Hız	0.7km/s		

ROTA BİLGİSİ 1. GÜN	<b>Rota Başlangıç Mevkii</b>	Emli Vadisi			
	<b>Kamp Alanı</b>	Güzeller Platosunda Bivak			
	<b>Karşılaşılan Su Kaynakları</b>	Sulağan keler	Kar birikintileri		
	<b>Tehlikeler</b>	Taş Düşmesi			
	<b>Zemin</b>	Çürük Kaya, Çarşak, Döküntü, Toprak ve Slab Kaya ve Kar Geçişleri			
	<b>Rota Bitiş Mevkii</b>	Güzeller Platosu			
	<b>Rota Tarifi</b>	Emli vadisinden başlanarak Sıyırma' dan ilerlenerek Lahitkaya geçildikten sonra Güney yönüne Güzeller Batı Buzul Çanağına devam edilir. Güzeller ana kütlelerinin sağındaki çarşaktan çıkılarak Güzeller platosuna bağlanan kulvara girilir. Hafif kaya tırmanışları, slab kaya ve döküntü, çarşak, toprak karışımı zeminde tırmanılarak Platoya varılır.			
	<b>Rotanın Zorluk Derecesi</b>	-----	<b>Hava Durumu</b>	16.00 a kadar güneşli, sonrasında yoğun bulutlu, gece açık. Gündüz 25, 30 derecelerde ve rüzgarlı gece 5 derecelerde rüzgarsız.	
<b>Rotanın Sınıfı</b>	-----				
<b>Rota Bulma Zorluğu</b>	Az				

## Harita



ROTA BİLGİSİ 2. GÜN	<b>Rota Başlangıç Mevkii</b>	Güzeller Plato		
	<b>Kamp Alanı</b>			
	<b>Karşılaşılan Su Kaynakları</b>			
	<b>Tehlikeler</b>	Taş Düşmesi		
	<b>Zemin</b>	Çürük Kaya, Çarşak ve Slab Kaya Geçişleri		
	<b>Rota Bitiş Mevkii</b>	Emli vadisi		
	<b>Rota Tarifi</b>	Güzeller platodan Güzeller zirveye doğru çarşak zemin geçildikten sonra slab kaya ve döküntü yüzeylerden direkt zirve yönüne doğru yürünüp max. II+ yüzeylerden zirveye ulaşılır. Aynı yoldan inilerek Kaldı Sivrisi 2 ye doğru Güneye ilerlenip plato geçilerek Kaldı sivrisi 2 ile Güzeller arasında kalan İmsiz tepe nin zirvesinin doğusundaki omza ulaşılır, buradan İmsiz tepe nin zirvesine kolay slab geçişlerle ulaşılır. Emli vadisine dönüş için gelinen yol kullanılır.		
	<b>Rotanın Alpin Derecesi</b>	PD-	<b>Hava Durumu</b>	Tüm gün açık ve bulutsuz 15.00 sonrası 20 / 30 km rüzgarlı.
<b>Rotanın Sınıfı</b>	B1			
<b>Rota Bulma Zorluğu</b>	Az			

## Harita



## AYRINTILAR

## Yolculuk Detayları:

04.08.2017 akşamı Ben ( Gökhan Hatipoğlu ) Gamze Hatipoğlu, Sinan Kutlutan, Derya Atçeken bizi Niğde' ye götürecektir İnan turizmin servisine binmek üzere Kadıköy de buluştuk, servisle Dudullu' da ki terminale giderek Gamze ve Derye nin birlikte 'kız kıza' faaliyet yapacakları Demet Yolcu, Ayşegül Aydın, Günay Aydos ile buluşup otobüse bindik. Sorunsuz bir yolculukla saat 08.00 gibi Niğde' ye vardık. Otogardan kalkan servisle Niğde şehir merkezine gidip kahvaltı ettik ve 9.30 da kalkan Çamardı minibüslerine yetişip 10.30 gibi Salim Abinin evine vardık. Diğer ekip traktörle Sokulupınara, biz Salim abinin ayarladığı Reno Toros la Emli vadisine doğru faaliyetlerimize başlamak üzere yola çıktık.

**Yürüyüş Detayları:**

12.30 da Emli vadisinden yürüyüşe başladık hava raporları öğleden sonrası için %50 yağış gösteriyordu, kocadöleğe yaklaşırken Küçükcebel ve Güzeller arasından yoğun bulutlar bize doğru gelmeye başladı.



Yanımıza az miktarda su ve doldurmak için pet şişe ve hidrasyonlarımızı almıştık. Ortalıkta pek kar kalmadığı için, yukarıda kar bulamayız düşüncesiyle sulağankelere çıkıp su almaya karar verdik. Sıyrımalığa girmeden sulağankelere yükselirken Sinan' ın 2 sene önce bir kayanın dibine gömdüğü açılmamış 2 adet 1.5 lt. lik suyu bulduk ve sulağan da su bulamama ihtimaline karşı yanımıza aldık. Yolda yaptığımız hesapta, Güzeller ve Kaldı sivrisi 2 yi yapıp hiç su bulamadan dönmemiz gerekecekse kişi başı 5 lt su gerektiğine karar

verdik. Sulağan' a çıktığımızda su çok az akıyordu ve yanımızdaki şişelere 2 kaynaktan 2 şer lt. suyu 20 dk. da doldurabildik.



Sulağandan Emli vadisi

Lahitkaya' nın sağından Güzeller batı buzul çanağı yönüne dönüp kulvar girişine yükselebilmek için yaklaşık 45 derece eğimli uzunca bir çarşak çıkışı yapmak gerekiyor. Kulvar girişine vardığımızda saat 18.30 olmuştu ve platoda bivak yapacağımız ve bivak yeri bulup bulamayacağımız belli olmadığından karanlığa kalmamak için hızla kulvara girdik. Kulvar girişinde karşımıza kitapta III+ olarak sınıflandırılan ama bize IV- gibi gelen 7-8 mt lik bir kaya tırmanışı çıktı.

**Kulvar girişi kaya tırmanışı**


Sırtımızdaki çantalar, bol miktarda su, teknik malzeme vs. vs. ile dolu ve yaklaşık 16,17 kg geliyordu. Uzun bir yol yürümüş ve yorulmuştuk ama yapacak bir şey yoktu, kayaya girip Sinan önden ben arkadan sete ulaştık. Hemen ardından ikinci bir kaya tırmanışıyla karşılaştık, burası da özellik olarak öncekiyle aynıydı, ıkına sıkıla bu kaya engelini de geçip 45, yer yer 60 derece slap kaya, çarşak, toprak ve döküntü yüzeylerden platoya doğru tırmanmaya devam ettik.

**Kulvarın yukarıdan aşağıya başlangıç yeri**

Plato girişinde 'jandarma' diye adlandırılan kaya bloğunu gördüğümüzde saat 19.10 du ve havanın kararmasına çok az vakit kalmıştı.



Jandarma yı geçince plato ya vardık fakat gün boyu peşimizi bırakmayan bulutların içinde kalmıştık. Bivak yeri olarak kullanabileceğimiz bir yer bulmak için aydınlıkta 20 dk. kadar vaktimiz kalmıştı. Güzeller zirvesini göremeden çarşağın bitip kaya yüzeylerinin başladığı yöne doğru yükselmeye başladık, görüş mesafesi 50 m. Kadardı. Sinan, alçak kaya bloklarının birini gözüne kestirerek burası olur dediğinde 3400m. Ye ulaşmıştık. Fenerlerimizi çıkartmadan 10 dk. daha gün ışığından faydalandık. Bu sırada bulutlar alçalarak görüş yavaş yavaş açılmaya başladı. Sinan hızla bivak yerinin zeminini düzeltirken ben yiyecek hazırlamak için su kaynatmaya başladım. Bivak yerinin zemini düzleştğinde yemekler de hazır. Yemeği yiyip birlikte bivak yerinin duvarını örmeye başladık. Yarım saat kadar sonra uyku tulumlarına girip dolunayın aydınlattığı Kaldı, Kaldı sivrileri C2 manzarasında çaylarımızı yudumlamaya başlamıştık.



Tırmanışın oldukça yorucu geçtiği üstüne birde bivak yeri hazırlamayla uğraştığımız için sabah 5.30 da kalkmayı planladık. Güzeller zirvesi 15 dk. ılık mesafede ve cepteydi. Devamında planladığımız Kaldı sivrisi için vaktimizin yeteceğini düşünüyorduk.

Sabah 5.30 da kalkıp Güzeller baktığımızda kahvaltıyı acele etmeden yapabileceğimizi anladık. Zirve 60, 70 mt. Üzerimizdeydi.



Saat 07.00 gibi hazırlanıp zirveye doğru yola çıktık. Dağın batısındaki omza doğru yan kesip sırt hattına oradan da zirveye ulaşmamız 30 dk. sürdü. Aslında bu mevsimde güney yüzünün her yerinden zirveye kolayca ulaşmak mümkün. Plato dan zirveye kadar iniş yada çıkış için herhangi bir işaretleme yada baba yok. Zirve de 2 ayrı defter var, biz ikisine de bir şeyler yazdık, fakat bizden sonra bu raporu okuyup gidenlerin yanlarında naylon poşet yada zirve defterlerini ıslanmaktan koruyacak bir şeyler götürmeleri iyi olur çünkü defterleri koruyan poşetler delik deşik ve oldukça yıpranmış. Zirvede 30 dk kadar vakit geçirip inişe geçtik. İnerken gözümüze kestirdiğimiz en kısa yolla bivak yerine ulaştık. Çantalarımızı alıp direk platoya inip Kaldı sivrisi 2 ile aramızdaki isimsiz tepeye doğru yola çıktık. Hedefimiz isimsiz tepenin kuzeyindeki sırt hattına ulaşip, Kaldı sivrisi 2 nin rotasını yukarıdan incelemek ve en az irtifa kaybıyla nasıl yaklaşacağımıza bakmaktı.



Platoya inip İsimsiz tepenin sırt hattına ulaştığımızda saat 08.30 olmuştu. Kaldı sivrisi 2 ile ilgili okuduğumuz raporlar ve kitaplardaki bilgilerde çok fazla detay yoktu. Baktığımız noktadan çıkmak için alternatifler vardı ama hiçbirinin daha önce yayınlanmış raporu yada fotoğrafı yoktu.

Bulduğumuz noktadan Emli vadisine en iyi ihtimalle 5 saatlik yolumuz vardı. Otobüs 19.30 da hareket edecekti şu an dönsek 15.00 da Salim abi de, 16.00 da Niğde de olacaktık, yani elimizde Kaldı sivrisi için 3,5 saatimiz vardı ve bu sürede bilmediğimiz bu rotayı çıkmamız imkansızdı.

Kaldı sivrisi 2 yi başka bir güne bırakıp 15 dk. uzağımızdaki isimsiz tepeye doğru yola koyulduk.

Saat 9 da zirvedeydik. Bu tepede zirve defteri vs. yok, manzarası oldukça güzel çok geniş olmayan bir zirve.

Burada 20 dk. kadar oyalanıp geri dönüş yoluna girdik. Kulvara girip inişe geçtik.



Burada yaklaşık 60 derecelik toprak, çarşak ve döküntüden oluşan inişler yapmak gerekiyor ve kayma riski çok fazla, çok dikkatli inmek gerekiyor. Kulvarın sonunda tırmanarak çıktığımız kayaları bu sefer ip inişi yaparak riske girmeden inmeye karar verdik. Zaten çıkarken kulvarın girişinde çakılı 2 adet sikke görmüştük, yanımızdaki ip 30 mt ve iki kaya etabını 1 seferde tek ip tekniği ile inilirse yetecek uzunluktaydı.

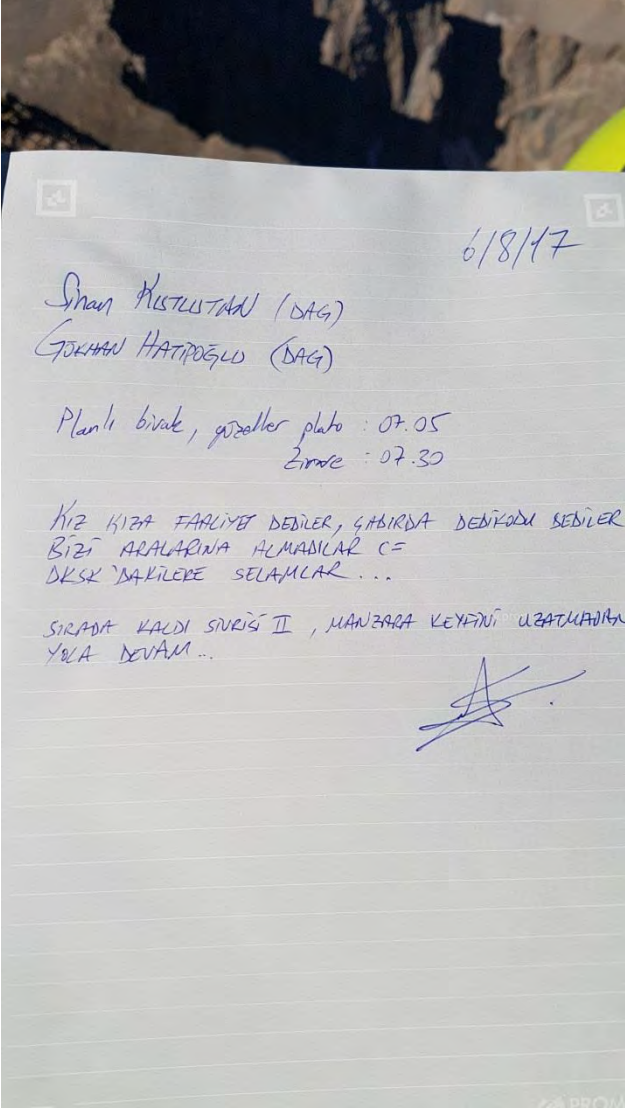


Sinan'ın önden tek ip tekniğiyle inmesine, sonra benim çift ip tekniğiyle aradaki sete inip çantamı Sinan'a gönderip son etabı back climbing inmemeye karar verdik. Sinan iki kaya inişinin arasına ulaştığında çıkarken fark etmediğimiz bir sikkenin daha olduğunu fark etti, böylece emniyetsiz iniş yapmamız gerekmeyecekti. İnişini bitirip bana seslendi, bende çift ip tekniğiyle iki kez sikkelerden emniyete girerek inişimi tamamladım. Üstteki sikkelerden birine perlon, alttaki sikkeye ise pürsük ipi bıraktık.



Saat 10.30 da çarşaktan inmeye başladık, saat 12.00' da sıyrılmaya girdik ve 14.15 te ormana ulaştık. Araca binip Salim abinin evine 14.30 da vardık.

# FAALİYET RAPORU



Tahmin ettiğimiz Kaldı Sivrisi 2 rotası.



# FAALİYET RAPORU

